

Reporte Agrometeorológico

Año XII - No. 29

Perspectiva para el período correspondiente del 01 al 10 de noviembre de 2024

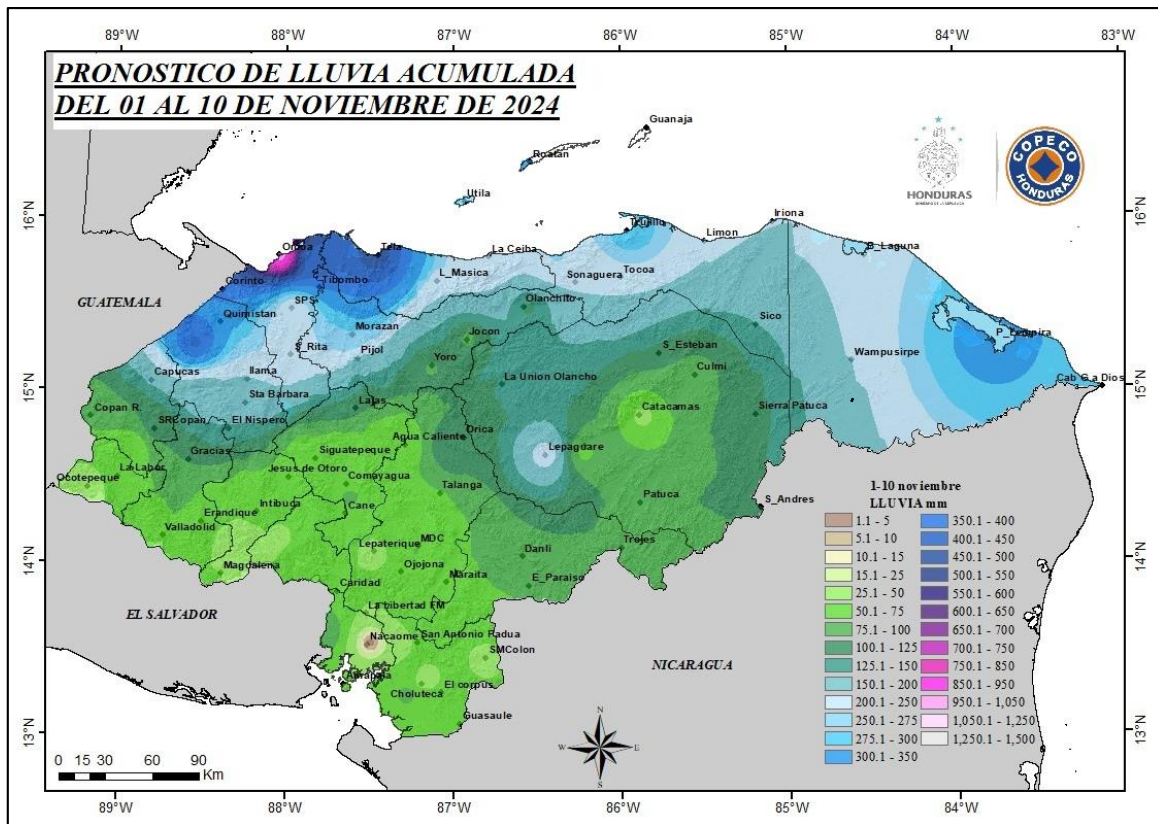
PRESENTACIÓN

La Secretaría de Agricultura y Ganadería (SAG), por medio del Servicio de Información Agroalimentaria (INFOAGRO) y la Dirección de Ciencia y Tecnología Agropecuaria (DICTA), en coordinación con la Comisión Permanente de Contingencias (COPECO), ponen a disposición el Reporte Agrometeorológico, el cual tiene como objetivo presentar las condiciones meteorológicas en las principales zonas productoras de Honduras.

Tabla de Contenido

<i>Lluvia esperada para el período del 01 al 10 de noviembre de 2024</i>	2
<i>Comentario Meteorológico</i>	2
<i>Temperaturas máximas (°C) para el período del 01 al 10 de noviembre de 2024</i>	3
<i>Temperaturas mínimas (°C) para el período del 01 al 10 de noviembre de 2024</i>	3
<i>Datos meteorológicos por departamento</i>	4
<i>Departamento de Atlántida</i>	4
<i>Departamento de Choluteca</i>	4
<i>Departamento de Colón</i>	4
<i>Departamento de Comayagua</i>	5
<i>Departamento de Copán</i>	5
<i>Departamento de Cortés</i>	5
<i>Departamento de El Paraíso</i>	5
<i>Departamento de Francisco Morazán</i>	6
<i>Departamento de Gracias a Dios</i>	6
<i>Departamento de Intibucá</i>	6
<i>Departamento de La Paz</i>	6
<i>Departamento de Lempira</i>	7
<i>Departamento de Ocotepeque</i>	7
<i>Departamento de Olancho</i>	7
<i>Departamento de Santa Bárbara</i>	8
<i>Departamento de Valle</i>	8
<i>Departamento de Yoro</i>	8

Lluvia esperada para el período del 01 al 10 de noviembre de 2024



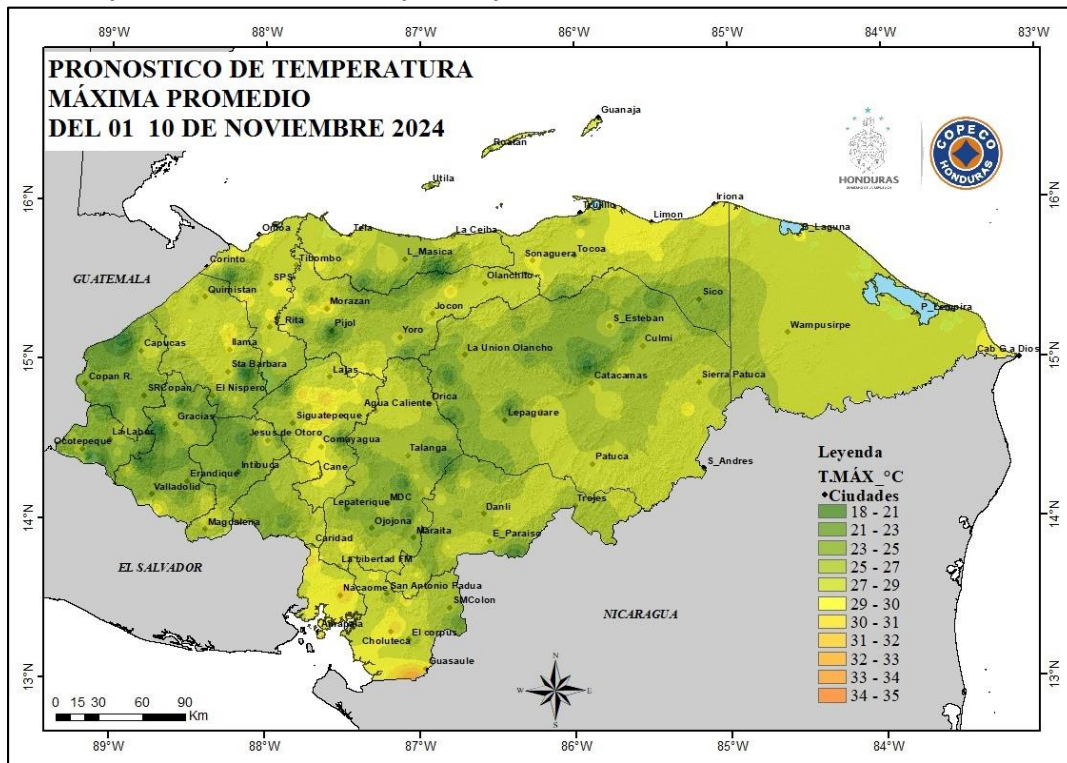
Fuente: CENAOs, COPECO

Comentario

Se esperan lluvias fuertes para la zona norte y el litoral atlántico del país.

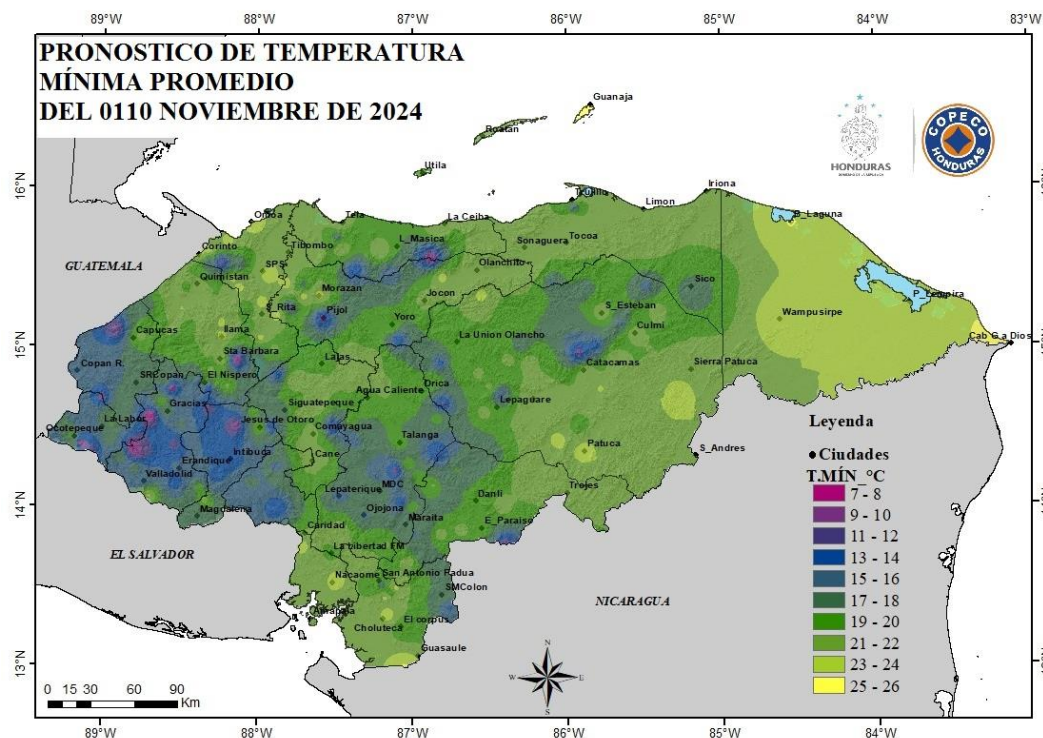
Las precipitaciones pueden llegar hasta los 350 mm en la parte norte de los departamentos de Cortés, Atlántida y Santa Bárbara.

Temperaturas máximas (°C) para el período del 01 al 10 de noviembre de 2024



Fuente: CENAOs, COPECO

Temperaturas mínimas (°C) para el período del 01 al 10 de noviembre de 2024



Fuente: CENAOs, COPECO

Las temperaturas más altas podrían alcanzar los 36° C en Choluteca y Valle.

Las temperaturas más bajas durante este período se esperan en algunos municipios de Intibucá, Lempira y Ocotepeque en donde podrán bajar a 15°C durante las noches y madrugadas.

Datos meteorológicos por departamento¹

Departamento de Atlántida

Zona	PPT (mm)	T° (°C)	
		Max	Min
Arizona	300 – 400	29	18
El Porvenir	250 – 350	29	18
Esparta	250 – 350	29	18
Jutiapa	250 – 350	29	18
La Ceiba	300 – 400	29	18
La Masica	250 – 350	29	18
San Francisco	250 – 350	29	18
San Juan Pueblo	250 – 350	29	18
Tela	250 – 350	29	18

Abreviaciones: ppt (precipitación); T° (temperatura); ETP (evapotranspiración).

Departamento de Choluteca

Zona	PPT (mm)	T° (°C)	
		Max	Min
Apacilagua	50 – 75	32	21
Choluteca	50 – 75	32	21
Concepción de María	50 – 75	32	21
El Corpus	50 – 75	32	21
El Triunfo	50 – 75	32	21
Marcovia	50 – 75	32	21
Morolica	50 – 75	32	21
Namasigüe	50 – 75	32	21
Orocuina	50 – 75	32	21
Pespire	50 – 75	32	21
San Marcos de Colón	50 – 75	32	21

Departamento de Colón

Zona	PPT (mm)	T° (°C)	
		Max	Min
Balfate	200 – 250	30	19
Bonito Oriental	200 – 250	30	19
Limón	200 – 250	30	19
Santa Rosa de Aguán	200 – 250	30	19
Sonaguera	200 – 250	30	19
Tocoa	200 – 250	30	19
Trujillo	200 – 250	30	19

¹ Fuente: CENAOS, COPECO

Departamento de Comayagua

Zona	PPT (mm)	T° (°C)	
		Max	Min
Ajuterique	55 – 75	31	17
El Rosario	55 – 75	31	17
Humuya	55 – 75	31	17
La Libertad	55 – 75	31	17
Lamaní	55 – 75	31	17
Lejamaní	55 – 75	31	17
San Luis	55 – 75	31	17

Departamento de Copán

Zona	PPT (mm)	T° (°C)	
		Max	Min
Copán Ruinas	50 – 75	27	15
Cucuyagua	50 – 75	27	15
El Sisín (La Jigua)	50 – 75	27	15
Florida	50 – 75	27	15
La Entrada (Valle de Magdalena)	50 – 75	27	15
Las Pilas	50 – 75	27	15
Santa Rita	50 – 75	27	15
Santa Rosa de Copán	50 – 75	27	15
Valle de Corquín	50 – 75	27	15
Veracruz	50 – 75	27	15

Departamento de Cortés

Zona	PPT (mm)	T° (°C)	
		Max	Min
Choloma	200 – 350	30	16
La Lima	200 – 350	30	16
Omoa	200 – 350	30	16
San Antonio de Cortés	200 – 350	30	16
San Manuel	200 – 350	30	16
Santa Cruz de Yojoa	200 – 350	30	16
Villanueva	200 – 350	30	16

Departamento de El Paraíso

Zona	PPT (mm)	T° (°C)	
		Max	Min
Danlí	60 – 80	29	16
El Paraíso	60 – 80	29	16
Güinope	60 – 80	29	16
Manzaragua	60 – 80	29	16
Morocelí	60 – 80	29	16
Oropolí	60 – 80	29	16
San Lucas	60 – 80	29	16
Teupasenti	60 – 80	29	16
Valle de Jamastrán	60 – 80	29	16

Departamento de Francisco Morazán

Zona	PPT (mm)	T° (°C)	
		Max	Min
El Porvenir	50 – 80	29	17
Orica	50 – 80	29	17
San Ignacio	50 – 80	29	17
Valle de Guaimaca	50 – 80	29	17
Valle de Talanga	50 – 80	29	17

Departamento de Gracias a Dios

Zona	PPT (mm)	T° (°C)	
		Max	Min
Brus Laguna	300 – 350	27	23
Puerto Lempira	300 – 350	27	23
Raya	300 – 350	27	23
Wampusirpi	300 – 350	27	23

Departamento de Intibucá

Zona	PPT (mm)	T° (°C)	
		Max	Min
Colomoncagua	50 – 75	27	13
Dolores	50 – 75	27	13
Intibucá	50 – 75	27	13
Jesús de Otoro	50 – 75	27	13
La Esperanza	50 – 75	27	13
San Francisco de Opalaca	50 – 75	27	13
San Juan	50 – 75	27	13
San Miguelito	50 – 75	27	13
Yamaranguila	50 – 75	27	13

Departamento de La Paz

Zona	PPT (mm)	T° (°C)	
		Max	Min
Aguanqueterique	50 – 75	28	14
Cabañas	50 – 75	28	14
Marcala	50 – 75	28	14
Puringla	50 – 75	28	14
Tutule	50 – 75	28	14

Departamento de Lempira

Zona	PPT (mm)	T° (°C)	
		Max	Min
Belén	50 – 75	27	13
Candelaria	50 – 75	27	13
Erandique	50 – 75	27	13
Gracias	50 – 75	27	13
Gualcince	50 – 75	27	13
La Campa	50 – 75	27	13
La Iguala	50 – 75	27	13
La Unión	50 – 75	27	13
Lepaera	50 – 75	27	13
Piraera	50 – 75	27	13
San Andrés	50 – 75	27	13
San Marcos de Caiquín	50 – 75	27	13
San Sebastián	50 – 75	27	13
Santa Cruz	50 – 75	27	13

Departamento de Ocotepeque

Zona	PPT (mm)	T° (°C)	
		Max	Min
Concepción	50 – 75	27	12
Dolores Merendón	50 – 75	27	12
Encarnación	50 – 75	27	12
La Labor	50 – 75	27	12
Lucerna	50 – 75	27	12
Mercedes	50 – 75	27	12
Ocotepeque	50 – 75	27	12
San Fernando	50 – 75	27	12
San Francisco del Valle	50 – 75	27	12
San Jorge	50 – 75	27	12
San Marcos de Ocotepeque	50 – 75	27	12
Santa Fe	50 – 75	27	12
Sensenti	50 – 75	27	12
Sinuapa	50 – 75	27	12

Departamento de Olancho

Zona	PPT (mm)	T° (°C)	
		Max	Min
Catacamas	75 – 115	29	21
Guayape	75 – 115	29	21
Juticalpa	75 – 115	29	21
Lepaguare	75 – 115	29	21
Rosario	75 – 115	29	21
San Esteban	75 – 115	29	21
Salamá	75 – 115	29	21

Departamento de Santa Bárbara

Zona	PPT (mm)	T° (°C)	
		Max	Min
Atíma	300 – 400	30	22
Azacualpa	300 – 400	30	22
Ilama	300 – 400	30	22
Macuelizo	300 – 400	30	22
Petoa	300 – 400	30	22
Quimistán	300 – 400	30	22
San Marcos	300 – 400	30	22
San Nicolás	300 – 400	30	22
Santa Rita	300 – 400	30	22

Departamento de Valle

Zona	PPT (mm)	T° (°C)	
		Max	Min
Alianza	25 – 50	30	22
Aramecina	25 – 50	30	22
Goascorán	25 – 50	30	22
Langue	25 – 50	30	22
Nacaome	25 – 50	30	22
San Francisco de Coray	25 – 50	30	22
San Lorenzo	25 – 50	30	22

Departamento de Yoro

Zona	PPT (mm)	T° (°C)	
		Max	Min
El Negrito	200 – 250	29	14
El Progreso	200 – 250	29	14
Morazán	200 – 250	29	14
Olanchito	200 – 250	29	14
Santa Rita	200 – 250	29	14
Sulaco	200 – 250	29	14
Victoria	200 – 250	29	14
Yoro	200 – 250	29	14