

Reporte Agrometeorológico
Año XII - No. 18
Perspectiva para el período correspondiente del 01 al 07 de julio de 2024

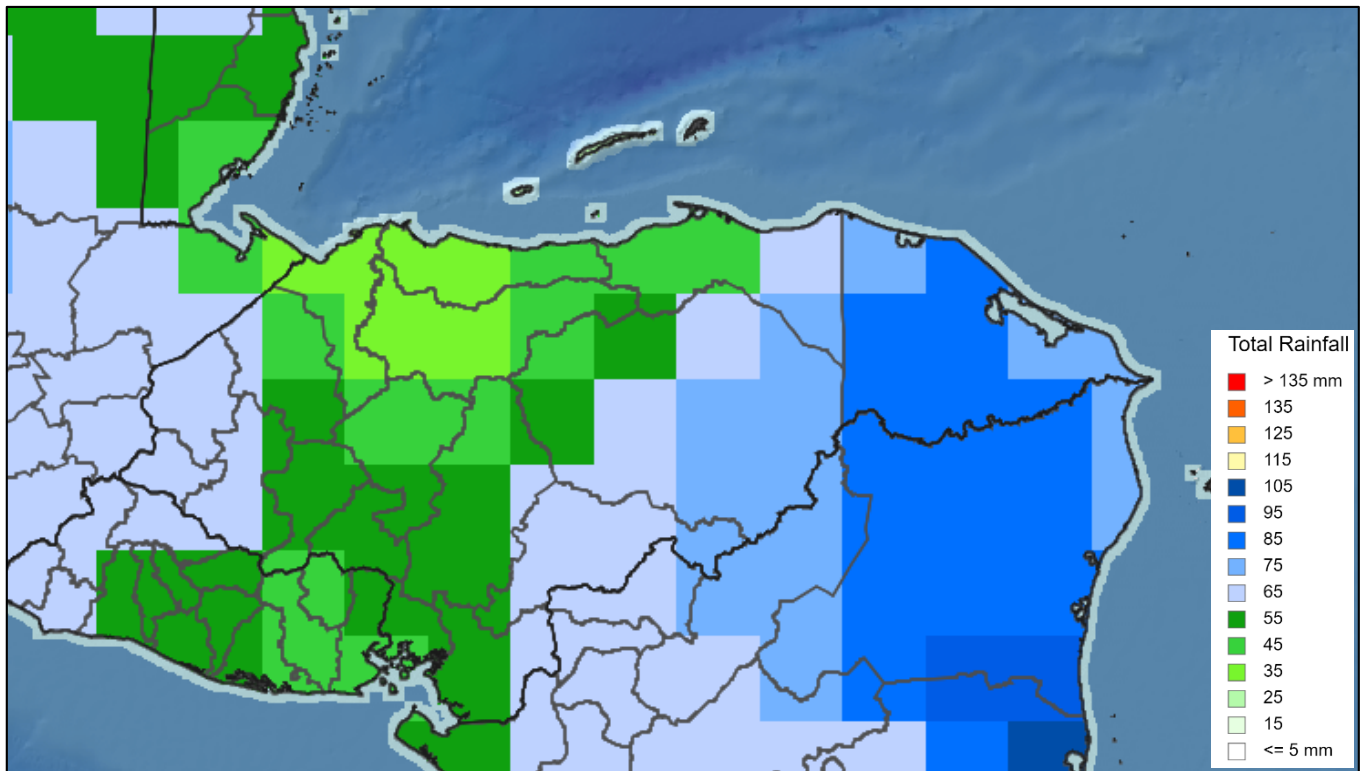
PRESENTACIÓN

La Secretaría de Agricultura y Ganadería (SAG), por medio del Servicio de Información Agroalimentaria (INFOAGRO) y la Dirección de Ciencia y Tecnología Agropecuaria (DICTA), en coordinación con la Comisión Permanente de Contingencias (COPECO), ponen a disposición el Reporte Agrometeorológico, el cual tiene como objetivo presentar las condiciones meteorológicas en las principales zonas productoras de Honduras.

Tabla de Contenido

<i>Lluvia esperada para el período del 01 al 07 de julio de 2024</i>	2
<i>Comentario</i>	2
<i>Temperaturas máximas (°C) para el período del 01 al 07 de julio de 2024</i>	3
<i>Temperaturas mínimas (°C) para el período del 01 al 07 de julio de 2024</i>	3
<i>Datos meteorológicos por departamento</i>	4
<i>Departamento de Atlántida</i>	4
<i>Departamento de Choluteca</i>	4
<i>Departamento de Colón</i>	4
<i>Departamento de Comayagua</i>	5
<i>Departamento de Copán</i>	5
<i>Departamento de Cortés</i>	5
<i>Departamento de El Paraíso</i>	5
<i>Departamento de Francisco Morazán</i>	6
<i>Departamento de Gracias a Dios</i>	6
<i>Departamento de Intibucá</i>	6
<i>Departamento de La Paz</i>	6
<i>Departamento de Lempira</i>	7
<i>Departamento de Ocotepeque</i>	7
<i>Departamento de Olancho</i>	7
<i>Departamento de Santa Bárbara</i>	8
<i>Departamento de Valle</i>	8
<i>Departamento de Yoro</i>	8

Lluvia esperada para el período del 01 al 07 de julio de 2024



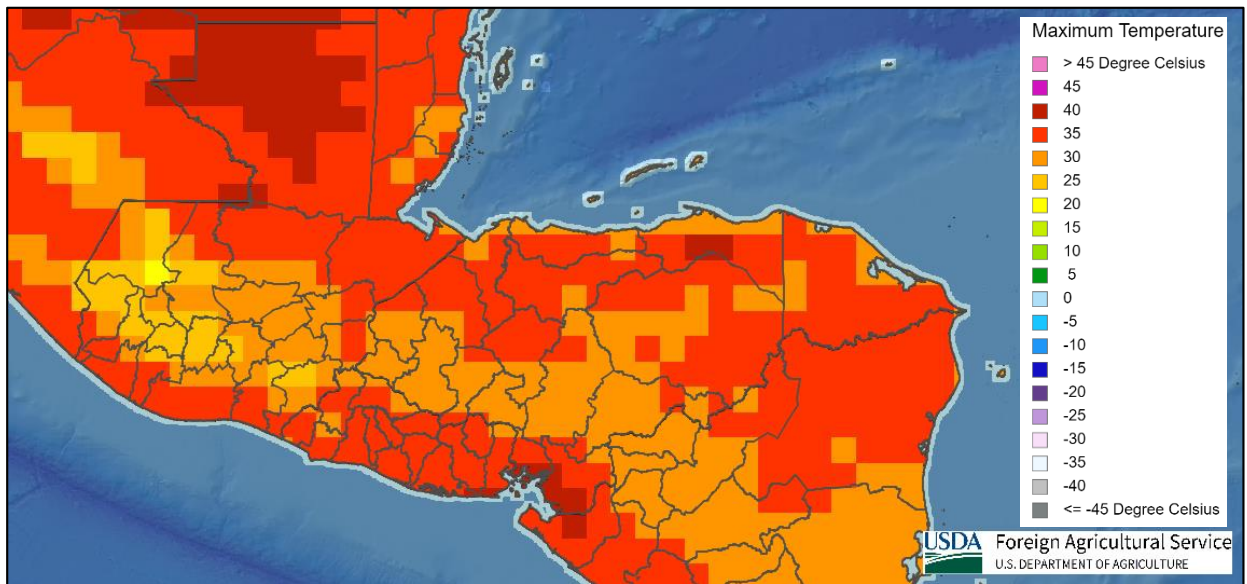
Fuente: <https://geo.fas.usda.gov/GADAS/>

Comentario

De acuerdo a los modelos satelitales del GFS (The Global Forecast System), durante este período se esperan precipitaciones menores a los 55 mm para los departamentos del sur, centro, norte del país y municipios del norte de Olancho; para los departamentos del occidente de Honduras se esperan precipitaciones de hasta 65 mm y el oriente del país tendría precipitaciones acumuladas de hasta 85 mm.

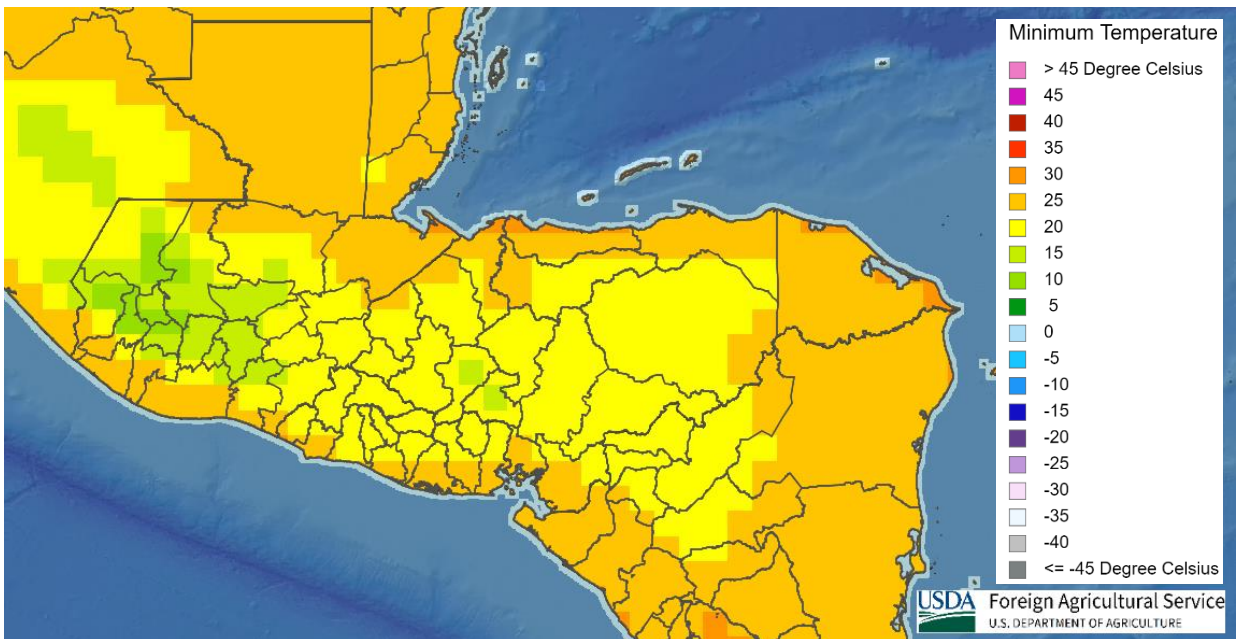
Estatus oficial de El Niño: Advertencia de La Niña.

Temperaturas máximas (°C) para el período del 01 al 07 de julio de 2024



Fuente: <https://geo.fas.usda.gov/GADAS/>

Temperaturas mínimas (°C) para el período del 01 al 07 de julio de 2024



Fuente: <https://geo.fas.usda.gov/GADAS/>

Datos meteorológicos por departamento¹**Departamento de Atlántida**

Zona	PPT (mm)	T° (°C)	
		Max	Min
Arizona	30 - 45	37	25
El Porvenir	30 - 45	37	25
Esparta	30 - 45	37	25
Jutiapa	30 - 45	37	25
La Ceiba	30 - 45	37	25
La Masica	30 - 45	37	25
San Francisco	30 - 45	37	25
San Juan Pueblo	30 - 45	37	25
Tela	30 - 45	37	25

Abreviaciones: ppt (precipitación); T° (temperatura); ETP (evapotranspiración).

Departamento de Choluteca

Zona	PPT (mm)	T° (°C)	
		Max	Min
Apacilagua	30 - 45	38	25
Choluteca	30 - 45	38	25
Concepción de María	30 - 45	38	25
El Corpus	30 - 45	38	25
El Triunfo	30 - 45	38	25
Marcovia	30 - 45	38	25
Morolica	30 - 45	38	25
Namasigüe	30 - 45	38	25
Orocuina	30 - 45	38	25
Pespire	30 - 45	38	25
San Marcos de Colón	30 - 45	38	25

Departamento de Colón

Zona	PPT (mm)	T° (°C)	
		Max	Min
Balfate	65 - 75	35	25
Bonito Oriental	65 - 75	35	25
Limón	65 - 75	36	25
Santa Rosa de Aguán	65 - 75	38	25
Sonaguera	65 - 75	36	25
Tocoa	65 - 75	36	25
Trujillo	65 - 75	35	25

¹ Fuente: GADAS, USDA

Departamento de Comayagua

Zona	PPT (mm)	T° (°C)	
		Max	Min
Ajuterique	30 - 50	37	20
El Rosario	30 - 50	37	20
Humuya	30 - 50	37	20
La Libertad	30 - 50	37	20
Lamaní	30 - 50	37	20
Lejamaní	30 - 50	37	20
San Luis	30 - 50	37	20

Departamento de Copán

Zona	PPT (mm)	T° (°C)	
		Max	Min
Copán Ruinas	65 - 75	36	20
Cucuyagua	65 - 75	36	20
El Sisin (La Jigua)	65 - 75	36	20
Florida	65 - 75	36	20
La Entrada (Valle de Magdalena)	65 - 75	36	20
Las Pilas	65 - 75	36	20
Santa Rita	65 - 75	36	20
Santa Rosa de Copán	65 - 75	36	20
Valle de Corquín	65 - 75	36	20
Veracruz	65 - 75	36	20

Departamento de Cortés

Zona	PPT (mm)	T° (°C)	
		Max	Min
Choloma	40 - 55	38	20
La Lima	40 - 55	38	20
Omoa	40 - 55	38	20
San Antonio de Cortés	40 - 55	38	20
San Manuel	40 - 55	38	20
Santa Cruz de Yojoa	40 - 55	38	20
Villanueva	40 - 55	38	20

Departamento de El Paraíso

Zona	PPT (mm)	T° (°C)	
		Max	Min
Danlí	55 - 65	35	20
El Paraíso	55 - 65	35	20
Güinope	55 - 65	35	20
Manzaragua	55 - 65	35	20
Morocelí	55 - 65	35	20
Oropolí	55 - 65	35	20
San Lucas	55 - 65	35	20
Teupasenti	55 - 65	35	20
Valle de Jamastrán	55 - 65	35	20

Departamento de Francisco Morazán

Zona	PPT (mm)	T° (°C)	
		Max	Min
El Porvenir	55 - 70	36	20
Orica	55 - 70	36	20
San Ignacio	55 - 70	36	20
Valle de Guaimaca	55 - 70	36	20
Valle de Talanga	55 - 70	36	20

Departamento de Gracias a Dios

Zona	PPT (mm)	T° (°C)	
		Max	Min
Brus Laguna	60 - 85	37	25
Puerto Lempira	60 - 85	37	25
Raya	60 - 85	37	25
Wampusirpi	60 - 85	37	25

Departamento de Intibucá

Zona	PPT (mm)	T° (°C)	
		Max	Min
Colomoncagua	35 - 45	36	20
Dolores	35 - 45	36	20
Intibucá	35 - 45	36	20
Jesús de Otoro	35 - 45	36	20
La Esperanza	35 - 45	36	20
San Francisco de Opalaca	35 - 45	36	20
San Juan	35 - 45	36	20
San Miguelito	35 - 45	36	20
Yamaranguila	35 - 45	36	20

Departamento de La Paz

Zona	PPT (mm)	T° (°C)	
		Max	Min
Aguanqueterique	30 - 50	36	20
Cabañas	30 - 50	36	20
Marcala	30 - 50	36	20
Puringla	30 - 50	36	20
Tutule	30 - 50	36	20

Departamento de Lempira

Zona	PPT (mm)	T° (°C)	
		Max	Min
Belén	65 - 75	36	20
Candelaria	65 - 75	36	20
Erandique	65 - 75	36	20
Gracias	65 - 75	36	20
Gualcinco	65 - 75	36	20
La Campa	65 - 75	36	20
La Iguala	65 - 75	36	20
La Unión	65 - 75	36	20
Lepaera	65 - 75	36	20
Piraera	65 - 75	36	20
San Andrés	65 - 75	36	20
San Marcos de Caiquín	65 - 75	36	20
San Sebastián	65 - 75	36	20
Santa Cruz	65 - 75	36	20

Departamento de Ocotepeque

Zona	PPT (mm)	T° (°C)	
		Max	Min
Concepción	65 - 75	35	20
Dolores Merendón	65 - 75	35	20
Encarnación	65 - 75	35	20
La Labor	65 - 75	35	20
Lucerna	65 - 75	35	20
Mercedes	65 - 75	35	20
Ocotepeque	65 - 75	35	20
San Fernando	65 - 75	35	20
San Francisco del Valle	65 - 75	35	20
San Jorge	65 - 75	35	20
San Marcos de Ocotepeque	65 - 75	35	20
Santa Fe	65 - 75	35	20
Sensenti	65 - 75	35	20
Sinuapa	65 - 75	35	20

Departamento de Olancha

Zona	PPT (mm)	T° (°C)	
		Max	Min
Catacamas	75 - 85	35	20
Guayape	65 - 75	36	20
Juticalpa	75 - 85	36	20
Lepaguare	65 - 75	36	20
Rosario	65 - 75	36	20
San Esteban	75 - 85	35	20
Salamá	65 - 75	36	20

Departamento de Santa Bárbara

Zona	PPT (mm)	T° (°C)	
		Max	Min
Atíma	35 - 50	36	20
Azacualpa	35 - 50	36	20
Ilama	35 - 50	36	20
Macuelizo	35 - 50	36	20
Petoa	35 - 50	36	20
Quimistán	35 - 50	36	20
San Marcos	35 - 50	36	20
San Nicolás	35 - 50	36	20
Santa Rita	35 - 50	36	20

Departamento de Valle

Zona	PPT (mm)	T° (°C)	
		Max	Min
Alianza	30 - 45	38	25
Aramecina	30 - 45	38	25
Goascorán	30 - 45	38	25
Langue	30 - 45	38	25
Nacaome	30 - 45	38	25
San Francisco de Coray	30 - 45	38	25
San Lorenzo	30 - 45	38	25

Departamento de Yoro

Zona	PPT (mm)	T° (°C)	
		Max	Min
El Negrito	35 - 45	36	25
El Progreso	35 - 45	36	25
Morazán	35 - 45	36	25
Olanchito	45 - 55	36	20
Santa Rita	45 - 55	36	20
Sulaco	35 - 45	36	25
Victoria	35 - 45	36	25
Yoro	35 - 45	36	20