

## Reporte Agrometeorológico

Año XI - No. 31

*Perspectiva para el período correspondiente del 22 al 28 de diciembre de 2023*

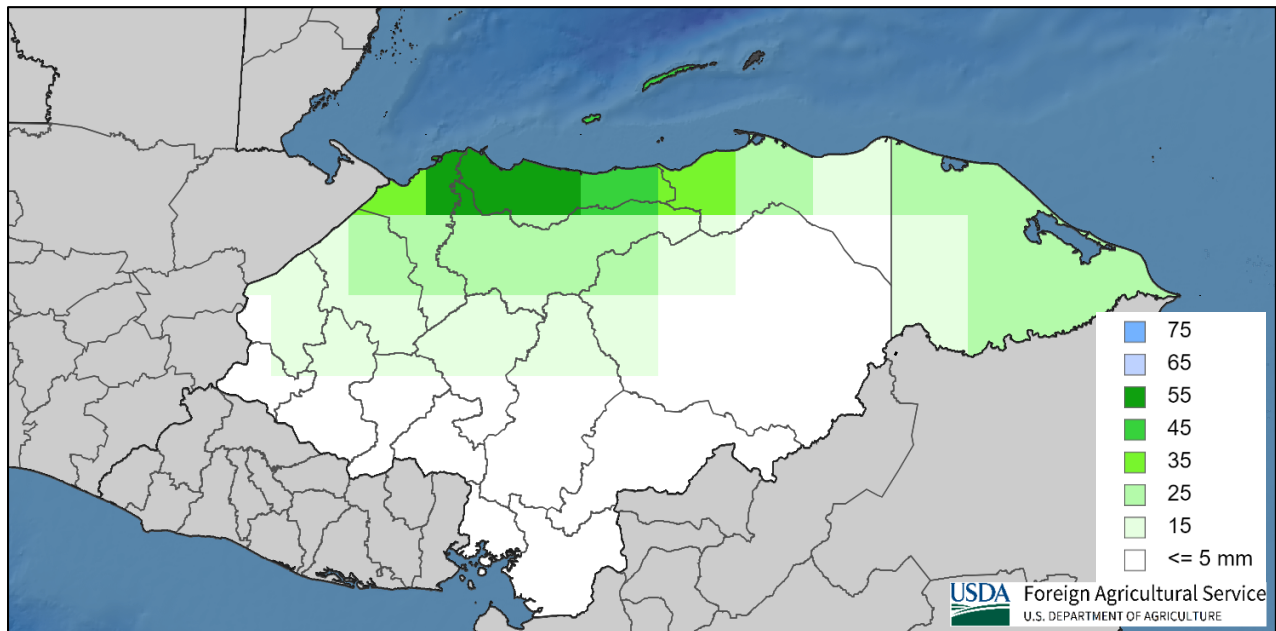
### PRESENTACIÓN

La Secretaría de Agricultura y Ganadería (SAG), por medio del Servicio de Información Agroalimentaria (INFOAGRO) y la Dirección de Ciencia y Tecnología Agropecuaria (DICTA), en coordinación con la Comisión Permanente de Contingencias (COPECO), ponen a disposición el Reporte Agrometeorológico, el cual tiene como objetivo presentar las condiciones meteorológicas en las principales zonas productoras de Honduras.

### Tabla de Contenido

<i>Lluvia esperada para el período del 22 al 28 de diciembre de 2023</i> .....	2
<i>Comentario</i> .....	2
<i>Temperaturas máximas (°C) para el período del 22 al 28 de diciembre de 2023</i> .....	3
<i>Temperaturas mínimas (°C) para el período del 22 al 28 de diciembre de 2023</i> .....	3
<i>Datos meteorológicos por departamento</i> .....	4
<i>Departamento de Atlántida</i> .....	4
<i>Departamento de Choluteca</i> .....	4
<i>Departamento de Colón</i> .....	4
<i>Departamento de Comayagua</i> .....	5
<i>Departamento de Copán</i> .....	5
<i>Departamento de Cortés</i> .....	5
<i>Departamento de El Paraíso</i> .....	5
<i>Departamento de Francisco Morazán</i> .....	6
<i>Departamento de Gracias a Dios</i> .....	6
<i>Departamento de Intibucá</i> .....	6
<i>Departamento de La Paz</i> .....	6
<i>Departamento de Lempira</i> .....	7
<i>Departamento de Ocotepeque</i> .....	7
<i>Departamento de Olancho</i> .....	7
<i>Departamento de Santa Bárbara</i> .....	8
<i>Departamento de Valle</i> .....	8
<i>Departamento de Yoro</i> .....	8

**Lluvia esperada para el período del 22 al 28 de diciembre de 2023**



Fuente: The Global Forecast System (GFS), GADAS

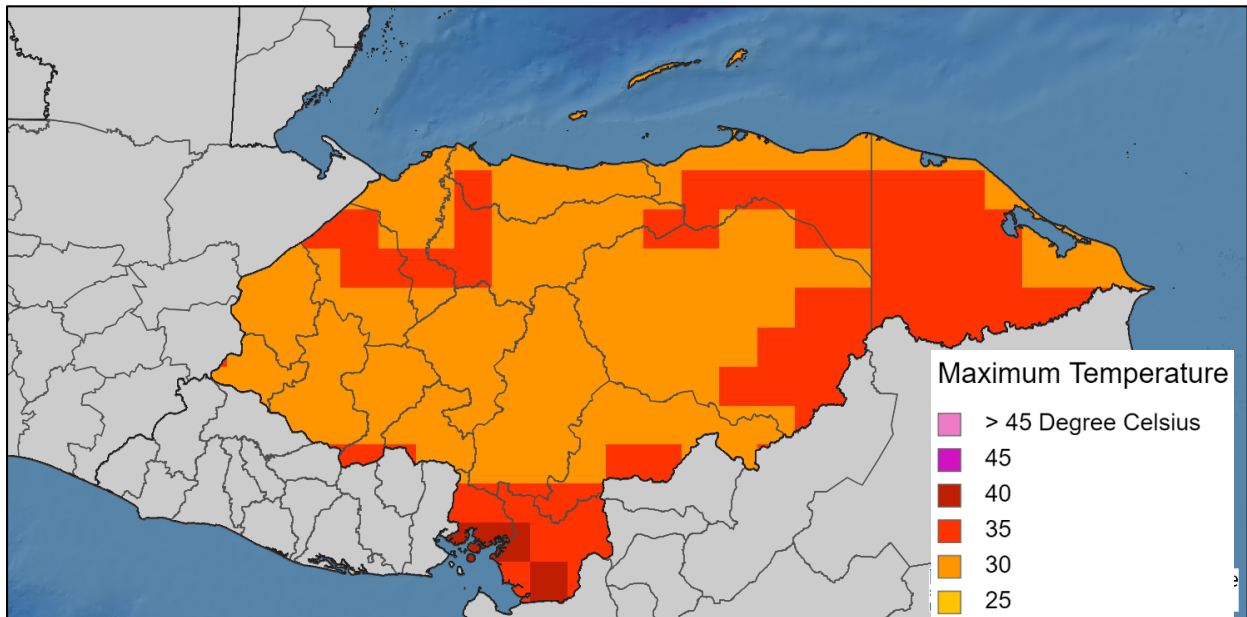
**Comentario**

Se esperan acumulados de hasta 55 mm en Valle de Sula y Atlántida; y, acumulados de hasta 35 mm para la costa atlántica.

Para el centro, sur y occidente de Honduras, no se esperan precipitaciones mayores a los 5 mm.

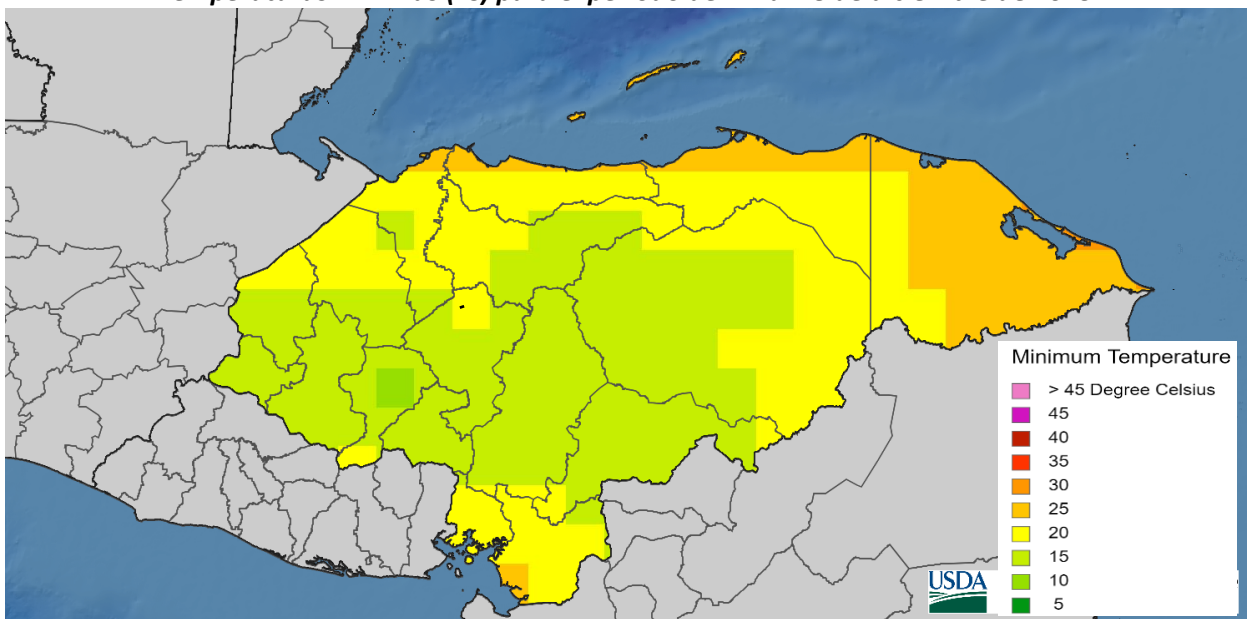
Continuamos con temperaturas de temporada en todo el país de hasta 15 grados por las noches y madrugadas en el occidente del territorio nacional.

**Temperaturas máximas (°C) para el período del 22 al 28 de diciembre de 2023**



Fuente: The Global Forecast System (GFS), GADAS

**Temperaturas mínimas (°C) para el período del 22 al 28 de diciembre de 2023**



Fuente: The Global Forecast System (GFS), GADAS

**Datos meteorológicos por departamento<sup>1</sup>****Departamento de Atlántida**

Zona	PPT (mm)	T° (°C)	
		Max	Min
Arizona	40 – 55	30	22
El Porvenir	40 – 55	30	22
Esparta	40 – 55	30	22
Jutiapa	40 – 55	30	22
La Ceiba	40 – 55	30	22
La Masica	40 – 55	30	22
San Francisco	40 – 55	30	22
San Juan Pueblo	40 – 55	30	22
Tela	40 – 55	30	22

Abreviaciones: ppt (precipitación); T° (temperatura)

**Departamento de Choluteca**

Zona	PPT (mm)	T° (°C)	
		Max	Min
Apacilagua	00 – 05	35	24
Choluteca	00 – 05	35	24
Concepción de María	00 – 05	35	24
El Corpus	00 – 05	35	24
El Triunfo	00 – 05	35	24
Marcovia	00 – 05	38	24
Morolica	00 – 05	35	24
Namasigüe	00 – 05	35	24
Orocuina	00 – 05	35	24
Pespire	00 – 05	35	24
San Marcos de Colón	00 – 05	35	24

**Departamento de Colón**

Zona	PPT (mm)	T° (°C)	
		Max	Min
Balfate	25 – 35	30	22
Bonito Oriental	25 – 35	30	22
Limón	25 – 35	30	22
Santa Rosa de Aguán	25 – 35	30	22
Sonaguera	25 – 35	30	22
Tocoa	25 – 35	30	22
Trujillo	25 – 35	30	22

1 Fuente: The Global Forecast System (GFS), GADAS

**Departamento de Comayagua**

Zona	PPT (mm)	T° (°C)	
		Max	Min
Ajuterique	00 – 10	30	18
El Rosario	00 – 10	30	18
Humuya	00 – 10	30	18
La Libertad	00 – 10	30	18
Lamaní	00 – 10	30	18
Lejamaní	00 – 10	30	18
San Luis	00 – 10	30	18

**Departamento de Copán**

Zona	PPT (mm)	T° (°C)	
		Max	Min
Copán Ruinas	00 – 10	27	16
Cucuyagua	00 – 10	27	16
El Sisín (La Jigua)	00 – 10	27	16
Florida	00 – 10	27	16
La Entrada (Valle de Magdalena)	00 – 10	27	16
Las Pilas	00 – 10	27	16
Santa Rita	00 – 10	27	16
Santa Rosa de Copán	00 – 10	27	16
Valle de Corquín	00 – 10	27	16
Veracruz	00 – 10	27	16

**Departamento de Cortés**

Zona	PPT (mm)	T° (°C)	
		Max	Min
Choloma	30 – 45	30	18
La Lima	30 – 45	30	18
Omoa	30 – 45	30	18
San Antonio de Cortés	30 – 45	30	18
San Manuel	30 – 45	30	18
Santa Cruz de Yojoa	30 – 45	30	18
Villanueva	30 – 45	30	18

**Departamento de El Paraíso**

Zona	PPT (mm)	T° (°C)	
		Max	Min
Danlí	00 – 05	30	15
El Paraíso	00 – 05	30	15
Güinope	00 – 05	30	15
Manzaragua	00 – 05	30	15
Morocelí	00 – 05	30	15
Oropolí	00 – 05	30	15
San Lucas	00 – 05	30	15
Teupasenti	00 – 05	30	15
Valle de Jamastrán	00 – 05	30	15

**Departamento de Francisco Morazán**

Zona	PPT (mm)	T° (°C)	
		Max	Min
El Porvenir	00 – 10	30	15
Orica	00 – 10	30	15
San Ignacio	00 – 10	30	15
Valle de Guaimaca	00 – 10	30	15
Valle de Talanga	00 – 10	30	15

**Departamento de Gracias a Dios**

Zona	PPT (mm)	T° (°C)	
		Max	Min
Brus Laguna	15 – 30	35	25
Puerto Lempira	15 – 30	35	25
Raya	15 – 30	35	25
Wampusirpi	15 – 30	35	25

**Departamento de Intibucá**

Zona	PPT (mm)	T° (°C)	
		Max	Min
Colomoncagua	00 – 10	25	15
Dolores	00 – 10	25	15
Intibucá	00 – 10	25	15
Jesús de Otoro	00 – 10	25	15
La Esperanza	00 – 10	25	15
San Francisco de Opalaca	00 – 10	25	15
San Juan	00 – 10	25	15
San Miguelito	00 – 10	25	15
Yamaranguila	00 – 10	25	15

**Departamento de La Paz**

Zona	PPT (mm)	T° (°C)	
		Max	Min
Aguanqueterique	00 – 05	25	15
Cabañas	00 – 05	25	15
Marcala	00 – 05	25	15
Puringla	00 – 05	25	15
Tutule	00 – 05	25	15

**Departamento de Lempira**

Zona	PPT (mm)	T° (°C)	
		Max	Min
Belén	00 – 05	25	15
Candelaria	00 – 05	25	15
Erandique	00 – 05	25	15
Gracias	00 – 05	25	15
Gualcince	00 – 05	25	15
La Campa	00 – 05	25	15
La Iguala	00 – 05	25	15
La Unión	00 – 05	25	15
Lepaera	00 – 05	25	15
Piraera	00 – 05	25	15
San Andrés	00 – 05	25	15
San Marcos de Caiquín	00 – 05	25	15
San Sebastián	00 – 05	25	15
Santa Cruz	00 – 05	25	15

**Departamento de Ocotepeque**

Zona	PPT (mm)	T° (°C)	
		Max	Min
Concepción	00 – 05	25	15
Dolores Merendón	00 – 05	25	15
Encarnación	00 – 05	25	15
La Labor	00 – 05	25	15
Lucerna	00 – 05	25	15
Mercedes	00 – 05	25	15
Ocotepeque	00 – 05	25	15
San Fernando	00 – 05	25	15
San Francisco del Valle	00 – 05	25	15
San Jorge	00 – 05	25	15
San Marcos de Ocotepeque	00 – 05	25	15
Santa Fe	00 – 05	25	15
Sensenti	00 – 05	25	15
Sinuapa	00 – 05	25	15

**Departamento de Olancho**

Zona	PPT (mm)	T° (°C)	
		Max	Min
Catacamas	00 – 05	30	20
Guayape	00 – 05	30	20
Juticalpa	00 – 05	30	20
Lepaguare	00 – 05	30	20
Rosario	00 – 05	30	20
San Esteban	00 – 05	30	20
Salamá	00 – 05	30	20

**Departamento de Santa Bárbara**

Zona	PPT (mm)	T° (°C)	
		Max	Min
Atíma	15 – 25	25	17
Azacualpa	15 – 25	25	17
Ilama	15 – 25	25	17
Macuelizo	15 – 25	25	17
Petoa	15 – 25	25	17
Quimistán	15 – 25	25	17
San Marcos	15 – 25	25	17
San Nicolás	15 – 25	25	17
Santa Rita	15 – 25	25	17

**Departamento de Valle**

Zona	PPT (mm)	T° (°C)	
		Max	Min
Alianza	00 – 05	35	20
Aramecina	00 – 05	35	20
Goascorán	00 – 05	37	20
Langue	00 – 05	37	20
Nacaome	00 – 05	37	20
San Francisco de Coray	00 – 05	35	20
San Lorenzo	00 – 05	37	20

**Departamento de Yoro**

Zona	PPT (mm)	T° (°C)	
		Max	Min
El Negrito	10 – 25	25	17
El Progreso	10 – 25	25	17
Morazán	10 – 25	25	17
Olanchito	10 – 25	25	17
Santa Rita	10 – 25	25	17
Sulaco	10 – 25	25	17
Victoria	10 – 25	25	17
Yoro	10 – 25	25	17