

Reporte Agrometeorológico

Año XI - No. 29

Perspectiva para el período correspondiente del 30 de noviembre a 06 de diciembre de 2023

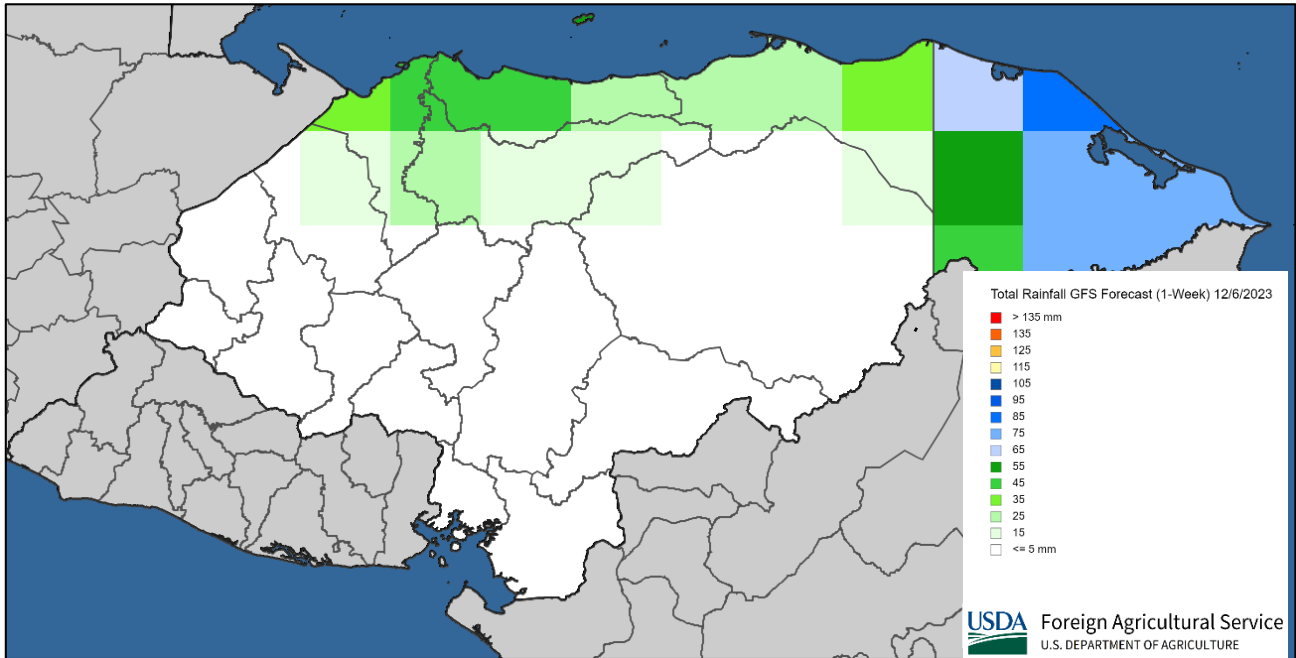
PRESENTACIÓN

La Secretaría de Agricultura y Ganadería (SAG), por medio del Servicio de Información Agroalimentaria (INFOAGRO) y la Dirección de Ciencia y Tecnología Agropecuaria (DICTA), en coordinación con la Comisión Permanente de Contingencias (COPECO), ponen a disposición el Reporte Agrometeorológico, el cual tiene como objetivo presentar las condiciones meteorológicas en las principales zonas productoras de Honduras.

Tabla de Contenido

<i>Lluvia esperada para el período del 30 de noviembre a 06 de diciembre de 2023</i>	<i>2</i>
<i>Comentario Meteorológico</i>	<i>2</i>
<i>Temperaturas máximas (°C) para el período del 30 de noviembre a 06 de diciembre de 2023</i>	<i>3</i>
<i>Temperaturas mínimas (°C) para el período del 30 de noviembre a 06 de diciembre de 2023</i>	<i>3</i>
<i>Datos meteorológicos por departamento</i>	<i>4</i>
<i>Departamento de Atlántida</i>	<i>4</i>
<i>Departamento de Choluteca</i>	<i>4</i>
<i>Departamento de Colón</i>	<i>4</i>
<i>Departamento de Comayagua</i>	<i>5</i>
<i>Departamento de Copán</i>	<i>5</i>
<i>Departamento de Cortés</i>	<i>5</i>
<i>Departamento de El Paraíso</i>	<i>5</i>
<i>Departamento de Francisco Morazán</i>	<i>6</i>
<i>Departamento de Gracias a Dios</i>	<i>6</i>
<i>Departamento de Intibucá</i>	<i>6</i>
<i>Departamento de La Paz</i>	<i>6</i>
<i>Departamento de Lempira</i>	<i>7</i>
<i>Departamento de Ocotepeque</i>	<i>7</i>
<i>Departamento de Olancho</i>	<i>7</i>
<i>Departamento de Santa Bárbara</i>	<i>8</i>
<i>Departamento de Valle</i>	<i>8</i>
<i>Departamento de Yoro</i>	<i>8</i>

Lluvia esperada para el período del 30 de noviembre a 06 de diciembre de 2023

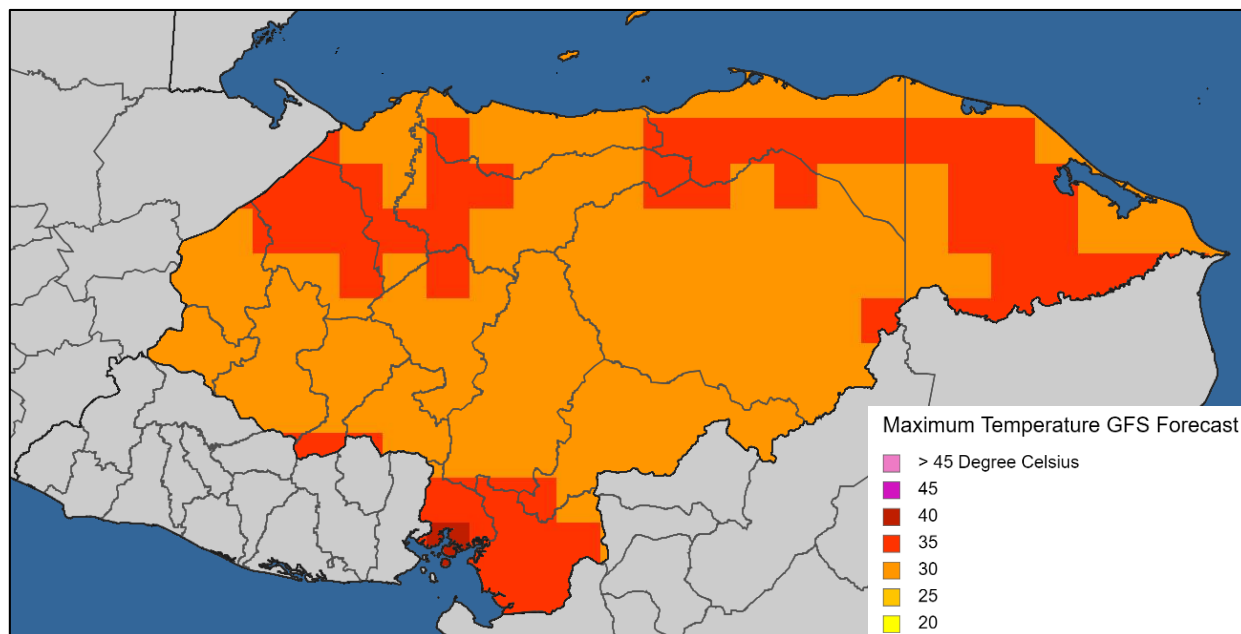


Fuente: The Global Forecast System (GFS), GADAS

Comentario

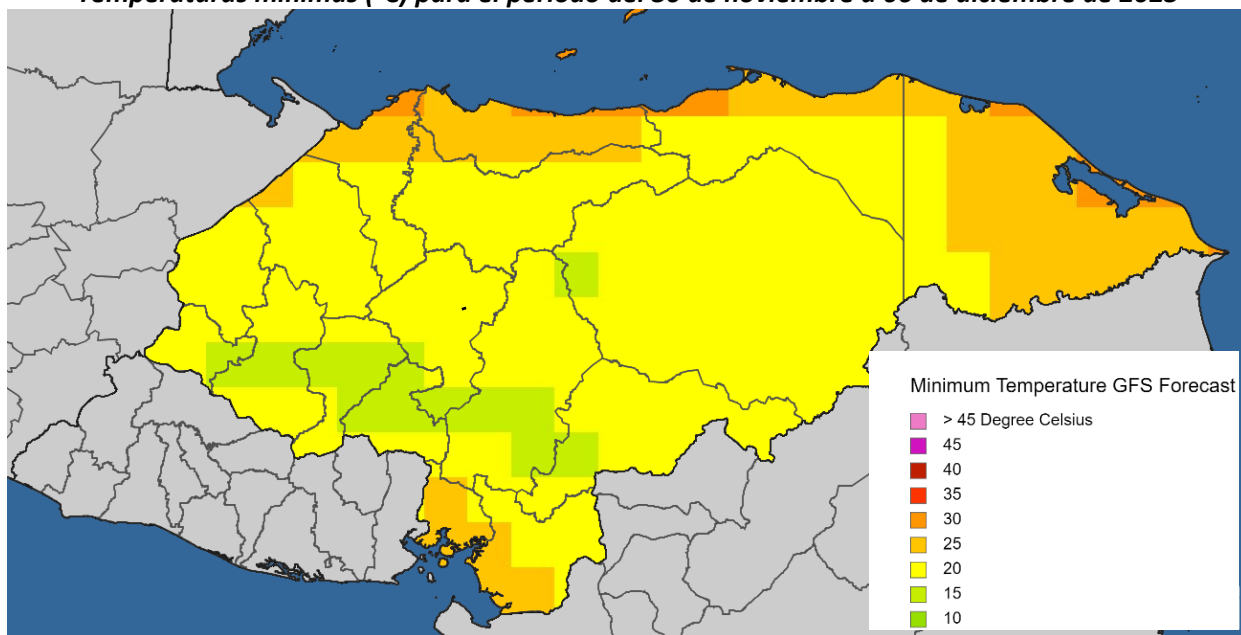
Temperaturas de temporada y bajas precipitaciones se esperan para este período de tiempo para el país. Las mayores temperaturas se esperan para la costa Atlántica y la región norte del país.

Temperaturas máximas (°C) para el período del 30 de noviembre a 06 de diciembre de 2023



Fuente: The Global Forecast System (GFS), GADAS

Temperaturas mínimas (°C) para el período del 30 de noviembre a 06 de diciembre de 2023



Fuente: The Global Forecast System (GFS), GADAS

Datos meteorológicos por departamento¹**Departamento de Atlántida**

Zona	PPT (mm)	T° (°C)	
		Max	Min
Arizona	35 – 45	35	25
El Porvenir	35 – 45	35	25
Esparta	25 – 35	35	25
Jutiapa	25 – 35	35	25
La Ceiba	25 – 35	35	25
La Masica	35 – 45	35	25
San Francisco	35 – 45	35	25
San Juan Pueblo	35 – 45	35	25
Tela	35 – 45	35	25

Abreviaciones: ppt (precipitación); T° (temperatura)

Departamento de Choluteca

Zona	PPT (mm)	T° (°C)	
		Max	Min
Apacilagua	00 – 05	35	20
Choluteca	00 – 05	35	20
Concepción de María	00 – 05	35	20
El Corpus	00 – 05	35	20
El Triunfo	00 – 05	35	20
Marcovia	00 – 05	35	20
Morolica	00 – 05	35	20
Namasigüe	00 – 05	35	20
Orocuina	00 – 05	35	20
Pespire	00 – 05	35	20
San Marcos de Colón	00 – 05	35	20

Departamento de Colón

Zona	PPT (mm)	T° (°C)	
		Max	Min
Balfate	25 – 35	35	25
Bonito Oriental	25 – 35	35	25
Limón	15 – 25	35	25
Santa Rosa de Aguán	15 – 25	35	25
Sonaguera	15 – 25	35	25
Tocoa	15 – 25	35	25
Trujillo	25 – 35	35	25

1 Fuente: The Global Forecast System (GFS), GADAS

Departamento de Comayagua

Zona	PPT (mm)	T° (°C)	
		Max	Min
Ajuterique	00 – 05	30	20
El Rosario	00 – 05	30	20
Humuya	00 – 05	30	20
La Libertad	00 – 05	30	20
Lamaní	00 – 05	30	20
Lejamaní	00 – 05	30	20
San Luis	00 – 05	30	20

Departamento de Copán

Zona	PPT (mm)	T° (°C)	
		Max	Min
Copán Ruinas	00 – 05	30	20
Cucuyagua	00 – 05	30	20
El Sisín (La Jigua)	00 – 05	30	20
Florida	00 – 05	30	20
La Entrada (Valle de Magdalena)	00 – 05	30	20
Las Pilas	00 – 05	30	20
Santa Rita	00 – 05	30	20
Santa Rosa de Copán	00 – 05	30	20
Valle de Corquín	00 – 05	30	20
Veracruz	00 – 05	30	20

Departamento de Cortés

Zona	PPT (mm)	T° (°C)	
		Max	Min
Choloma	10 – 20	35	24
La Lima	10 – 20	35	24
Omoa	20 – 30	35	24
San Antonio de Cortés	10 – 20	35	24
San Manuel	05 – 15	35	24
Santa Cruz de Yojoa	00 – 05	35	24
Villanueva	05 – 15	35	24

Departamento de El Paraíso

Zona	PPT (mm)	T° (°C)	
		Max	Min
Danlí	00 – 05	30	20
El Paraíso	00 – 05	30	20
Güinope	00 – 05	30	20
Manzaragua	00 – 05	30	20
Morocelí	00 – 05	30	20
Oropolí	00 – 05	30	20
San Lucas	00 – 05	30	20
Teupasenti	00 – 05	30	20
Valle de Jamastrán	00 – 05	30	20

Departamento de Francisco Morazán

Zona	PPT (mm)	T° (°C)	
		Max	Min
El Porvenir	00 – 05	30	20
Orica	00 – 05	30	20
San Ignacio	00 – 05	30	20
Valle de Guaimaca	00 – 05	30	20
Valle de Talanga	00 – 05	30	20

Departamento de Gracias a Dios

Zona	PPT (mm)	T° (°C)	
		Max	Min
Brus Laguna	25 – 40	35	25
Puerto Lempira	25 – 40	35	25
Raya	25 – 40	35	25
Wampusirpi	25 – 40	35	25

Departamento de Intibucá

Zona	PPT (mm)	T° (°C)	
		Max	Min
Colomoncagua	00 – 05	30	15
Dolores	00 – 05	30	15
Intibucá	00 – 05	30	15
Jesús de Otoro	00 – 05	30	15
La Esperanza	00 – 05	30	15
San Francisco de Opalaca	00 – 05	30	15
San Juan	00 – 05	30	15
San Miguelito	00 – 05	30	15
Yamaranguila	00 – 05	30	15

Departamento de La Paz

Zona	PPT (mm)	T° (°C)	
		Max	Min
Aguanqueterique	00 – 05	30	15
Cabañas	00 – 05	30	15
Marcala	00 – 05	30	15
Puringla	00 – 05	30	15
Tutule	00 – 05	30	15

Departamento de Lempira

Zona	PPT (mm)	T° (°C)	
		Max	Min
Belén	00 – 05	30	16
Candelaria	00 – 05	30	16
Erandique	00 – 05	30	16
Gracias	00 – 05	30	16
Gualcince	00 – 05	30	16
La Campa	00 – 05	30	16
La Iguala	00 – 05	30	16
La Unión	00 – 05	30	16
Lepaera	00 – 05	30	16
Piraera	00 – 05	30	16
San Andrés	00 – 05	30	16
San Marcos de Caiquín	00 – 05	30	16
San Sebastián	00 – 05	30	16
Santa Cruz	00 – 05	30	16

Departamento de Ocotepeque

Zona	PPT (mm)	T° (°C)	
		Max	Min
Concepción	00 – 05	30	18
Dolores Merendón	00 – 05	30	18
Encarnación	00 – 05	30	18
La Labor	00 – 05	30	18
Lucerna	00 – 05	30	18
Mercedes	00 – 05	30	18
Ocotepeque	00 – 05	30	18
San Fernando	00 – 05	30	18
San Francisco del Valle	00 – 05	30	18
San Jorge	00 – 05	30	18
San Marcos de Ocotepeque	00 – 05	30	18
Santa Fe	00 – 05	30	18
Sensenti	00 – 05	30	18
Sinuapa	00 – 05	30	18

Departamento de Olancho

Zona	PPT (mm)	T° (°C)	
		Max	Min
Catacamas	00 – 05	30	20
Guayape	00 – 05	30	20
Juticalpa	00 – 05	30	20
Lepaguare	00 – 05	30	20
Rosario	00 – 05	30	20
San Esteban	00 – 05	30	20
Salamá	00 – 05	30	20

Departamento de Santa Bárbara

Zona	PPT (mm)	T° (°C)	
		Max	Min
Atíma	00 – 10	35	20
Azacualpa	00 – 10	35	20
Ilama	00 – 10	35	20
Macuelizo	00 – 10	35	20
Petoa	00 – 10	35	20
Quimistán	00 – 10	35	20
San Marcos	00 – 10	35	20
San Nicolás	00 – 10	35	20
Santa Rita	00 – 10	35	20

Departamento de Valle

Zona	PPT (mm)	T° (°C)	
		Max	Min
Alianza	00 – 05	35	20
Aramecina	00 – 05	35	20
Goascorán	00 – 05	35	20
Langue	00 – 05	35	20
Nacaome	00 – 05	35	20
San Francisco de Coray	00 – 05	35	20
San Lorenzo	00 – 05	35	20

Departamento de Yoro

Zona	PPT (mm)	T° (°C)	
		Max	Min
El Negrito	05 – 15	35	25
El Progreso	05 – 15	35	25
Morazán	05 – 15	35	25
Olanchito	05 – 15	35	25
Santa Rita	05 – 15	35	25
Sulaco	05 – 15	35	25
Victoria	05 – 15	35	25
Yoro	05 – 15	35	25