

## Reporte Agrometeorológico

Año XI - No. 27

*Perspectiva para el período correspondiente del 11 al 20 de noviembre de 2023*

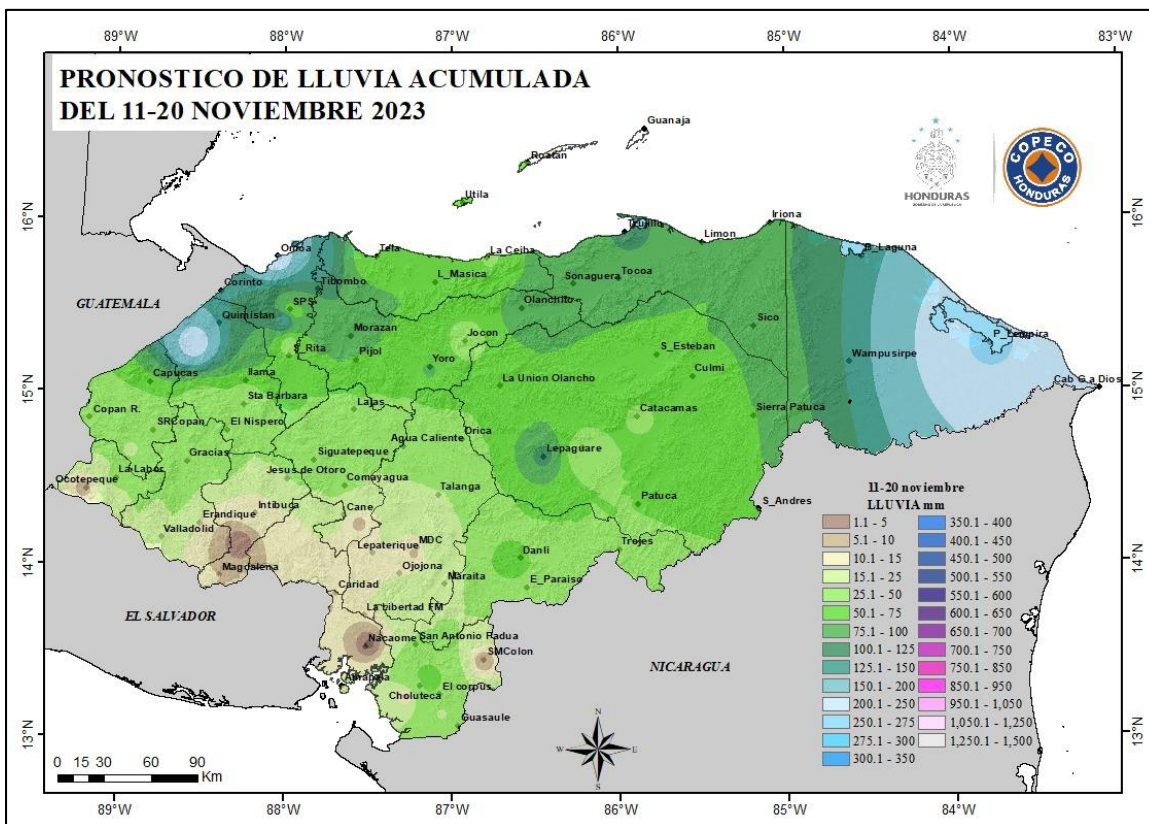
### PRESENTACIÓN

La Secretaría de Agricultura y Ganadería (SAG), por medio del Servicio de Información Agroalimentaria (INFOAGRO) y la Dirección de Ciencia y Tecnología Agropecuaria (DICTA), en coordinación con la Comisión Permanente de Contingencias (COPECO), ponen a disposición el Reporte Agrometeorológico, el cual tiene como objetivo presentar las condiciones meteorológicas en las principales zonas productoras de Honduras.

### Tabla de Contenido

<i>Lluvia esperada para el período del 11 al 20 de noviembre de 2023</i> .....	2
<i>Comentario Meteorológico</i> .....	2
<i>Temperaturas máximas (°C) para el período del 11 al 20 de noviembre de 2023</i> .....	3
<i>Temperaturas mínimas (°C) para el período del 11 al 20 de noviembre de 2023</i> .....	3
<i>Datos meteorológicos por departamento</i> .....	4
<i>Departamento de Atlántida</i> .....	4
<i>Departamento de Choluteca</i> .....	4
<i>Departamento de Colón</i> .....	4
<i>Departamento de Comayagua</i> .....	5
<i>Departamento de Copán</i> .....	5
<i>Departamento de Cortés</i> .....	5
<i>Departamento de El Paraíso</i> .....	5
<i>Departamento de Francisco Morazán</i> .....	6
<i>Departamento de Gracias a Dios</i> .....	6
<i>Departamento de Intibucá</i> .....	6
<i>Departamento de La Paz</i> .....	6
<i>Departamento de Lempira</i> .....	7
<i>Departamento de Ocotepeque</i> .....	7
<i>Departamento de Olancho</i> .....	7
<i>Departamento de Santa Bárbara</i> .....	8
<i>Departamento de Valle</i> .....	8
<i>Departamento de Yoro</i> .....	8

**Lluvia esperada para el período del 11 al 20 de noviembre de 2023**



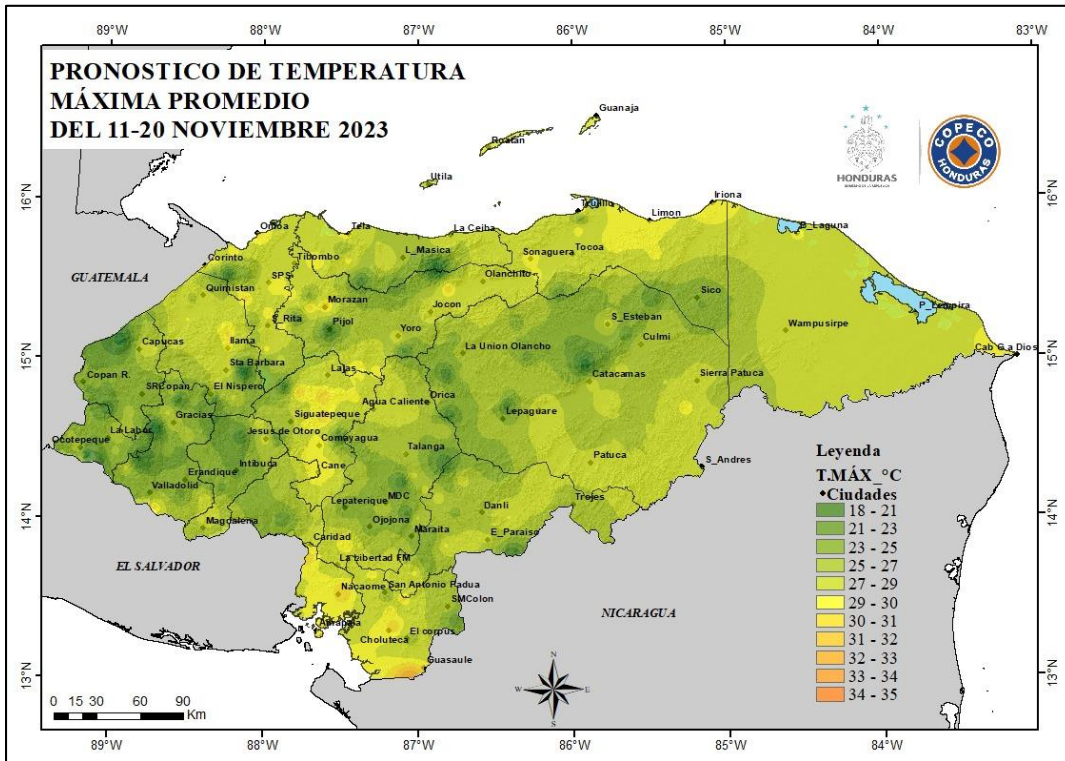
Fuente: CENAOs, COPECO

**Comentario**

Se esperan lluvias fuertes para la zona norte y el litoral atlántico del país.

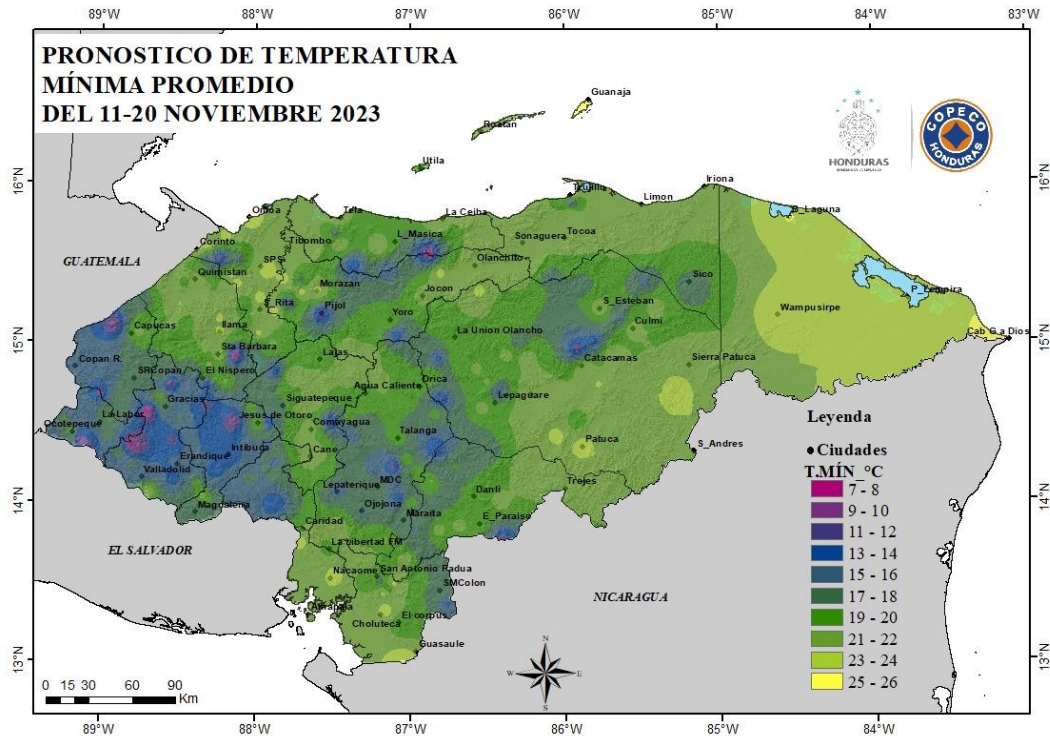
Las precipitaciones pueden llegar hasta los 350 mm en la parte norte de los departamentos de Cortés, Atlántida y Santa Bárbara.

**Temperaturas máximas (°C) para el período del 11 al 20 de noviembre de 2023**



Fuente: CENAOs, COPECO

**Temperaturas mínimas (°C) para el período del 11 al 20 de noviembre de 2023**



Fuente: CENAOs, COPECO

Las temperaturas más altas podrían alcanzar los 32° C en Choluteca.

Las temperaturas más bajas durante este período se esperan en algunos municipios de Intibucá, Lempira y Ocotepeque en donde podrán bajar a 13°C durante las noches y madrugadas.

### Datos meteorológicos por departamento<sup>1</sup>

#### Departamento de Atlántida

Zona	PPT (mm)	T° (°C)	
		Max	Min
Arizona	50 – 75	29	21
El Porvenir	50 – 75	29	21
Esparta	50 – 75	29	21
Jutiapa	50 – 75	29	21
La Ceiba	50 – 75	29	21
La Masica	50 – 75	29	21
San Francisco	50 – 75	29	21
San Juan Pueblo	50 – 75	29	21
Tela	50 – 75	29	21

Abreviaciones: ppt (precipitación); T° (temperatura); ETP (evapotranspiración).

#### Departamento de Choluteca

Zona	PPT (mm)	T° (°C)	
		Max	Min
Apacilagua	30 – 60	32	23
Choluteca	30 – 60	32	23
Concepción de María	30 – 60	32	23
El Corpus	30 – 60	32	23
El Triunfo	30 – 60	32	23
Marcovia	30 – 60	32	23
Morolica	30 – 60	32	23
Namasigüe	30 – 60	32	23
Orocuina	30 – 60	32	23
Pespire	30 – 60	32	23
San Marcos de Colón	30 – 60	32	23

#### Departamento de Colón

Zona	PPT (mm)	T° (°C)	
		Max	Min
Balfate	80 – 110	29	20
Bonito Oriental	80 – 110	29	20
Limón	80 – 110	29	20
Santa Rosa de Aguán	80 – 110	29	20
Sonaguera	80 – 110	29	20
Tocoa	80 – 110	29	20
Trujillo	80 – 110	29	20

<sup>1</sup> Fuente: CENAOS, COPECO

**Departamento de Comayagua**

Zona	PPT (mm)	T° (°C)	
		Max	Min
Ajuterique	25 – 50	32	21
El Rosario	25 – 50	32	21
Humuya	25 – 50	32	21
La Libertad	25 – 50	32	21
Lamaní	25 – 50	32	21
Lejamaní	25 – 50	32	21
San Luis	25 – 50	32	21

**Departamento de Copán**

Zona	PPT (mm)	T° (°C)	
		Max	Min
Copán Ruinas	30 – 60	27	14
Cucuyagua	30 – 60	27	14
El Sisín (La Jigua)	30 – 60	27	14
Florida	30 – 60	27	14
La Entrada (Valle de Magdalena)	30 – 60	27	14
Las Pilas	30 – 60	27	14
Santa Rita	30 – 60	27	14
Santa Rosa de Copán	30 – 60	27	14
Valle de Corquín	30 – 60	27	14
Veracruz	30 – 60	27	14

**Departamento de Cortés**

Zona	PPT (mm)	T° (°C)	
		Max	Min
Choloma	90 – 110	30	20
La Lima	90 – 110	30	20
Omoa	90 – 110	30	20
San Antonio de Cortés	90 – 110	30	20
San Manuel	90 – 110	30	20
Santa Cruz de Yojoa	90 – 110	30	20
Villanueva	90 – 110	30	20

**Departamento de El Paraíso**

Zona	PPT (mm)	T° (°C)	
		Max	Min
Danlí	50 – 80	29	20
El Paraíso	50 – 80	29	20
Güinope	50 – 80	29	20
Manzaragua	50 – 80	29	20
Morocelí	50 – 80	29	20
Oropolí	50 – 80	29	20
San Lucas	50 – 80	29	20
Teupasenti	50 – 80	29	20
Valle de Jamastrán	50 – 80	29	20

**Departamento de Francisco Morazán**

Zona	PPT (mm)	T° (°C)	
		Max	Min
El Porvenir	50 – 80	29	16
Orica	50 – 80	29	16
San Ignacio	50 – 80	29	16
Valle de Guaimaca	50 – 80	29	16
Valle de Talanga	50 – 80	29	16

**Departamento de Gracias a Dios**

Zona	PPT (mm)	T° (°C)	
		Max	Min
Brus Laguna	250 – 300	29	21
Puerto Lempira	250 – 300	29	21
Raya	250 – 300	29	21
Wampusirpi	250 – 300	29	21

**Departamento de Intibucá**

Zona	PPT (mm)	T° (°C)	
		Max	Min
Colomoncagua	05 – 20	27	13
Dolores	05 – 20	27	13
Intibucá	05 – 20	27	13
Jesús de Otoro	05 – 20	27	13
La Esperanza	05 – 20	27	13
San Francisco de Opalaca	05 – 20	27	13
San Juan	05 – 20	27	13
San Miguelito	05 – 20	27	13
Yamaranguila	05 – 20	27	13

**Departamento de La Paz**

Zona	PPT (mm)	T° (°C)	
		Max	Min
Aguanqueterique	10 – 20	27	14
Cabañas	10 – 20	27	14
Marcala	10 – 20	27	14
Puringla	10 – 20	27	14
Tutule	10 – 20	27	14



**Departamento de Lempira**

Zona	PPT (mm)	T° (°C)	
		Max	Min
Belén	15 – 35	27	14
Candelaria	15 – 35	27	14
Erandique	15 – 35	27	14
Gracias	15 – 35	27	14
Gualcince	15 – 35	27	14
La Campa	15 – 35	27	14
La Iguala	15 – 35	27	14
La Unión	15 – 35	27	14
Lepaera	15 – 35	27	14
Piraera	15 – 35	27	14
San Andrés	15 – 35	27	14
San Marcos de Caiquín	15 – 35	27	14
San Sebastián	15 – 35	27	14
Santa Cruz	15 – 35	27	14

**Departamento de Ocotepeque**

Zona	PPT (mm)	T° (°C)	
		Max	Min
Concepción	10 – 20	25	15
Dolores Merendón	10 – 20	25	15
Encarnación	10 – 20	25	15
La Labor	10 – 20	25	15
Lucerna	10 – 20	25	15
Mercedes	10 – 20	25	15
Ocotepeque	10 – 20	25	15
San Fernando	10 – 20	25	15
San Francisco del Valle	10 – 20	25	15
San Jorge	10 – 20	25	15
San Marcos de Ocotepeque	10 – 20	25	15
Santa Fe	10 – 20	25	15
Sensenti	10 – 20	25	15
Sinuapa	10 – 20	25	15

**Departamento de Olancho**

Zona	PPT (mm)	T° (°C)	
		Max	Min
Catacamas	25 – 50	25	20
Guayape	25 – 50	25	20
Juticalpa	25 – 50	25	20
Lepaguare	25 – 50	25	20
Rosario	25 – 50	25	20
San Esteban	25 – 50	25	20
Salamá	25 – 50	25	20

**Departamento de Santa Bárbara**

Zona	PPT (mm)	T° (°C)	
		Max	Min
Atíma	75 – 110	29	20
Azacualpa	75 – 110	29	20
Ilama	75 – 110	29	20
Macuelizo	75 – 110	29	20
Petoa	75 – 110	29	20
Quimistán	75 – 110	29	20
San Marcos	75 – 110	29	20
San Nicolás	75 – 110	29	20
Santa Rita	75 – 110	29	20

**Departamento de Valle**

Zona	PPT (mm)	T° (°C)	
		Max	Min
Alianza	05 – 15	31	22
Aramecina	05 – 15	31	22
Goascorán	05 – 15	31	22
Langue	05 – 15	31	22
Nacaome	05 – 15	31	22
San Francisco de Coray	05 – 15	31	22
San Lorenzo	05 – 15	31	22

**Departamento de Yoro**

Zona	PPT (mm)	T° (°C)	
		Max	Min
El Negrito	50 – 75	29	16
El Progreso	50 – 75	29	16
Morazán	50 – 75	29	16
Olanchito	50 – 75	29	16
Santa Rita	50 – 75	29	16
Sulaco	50 – 75	29	16
Victoria	50 – 75	29	16
Yoro	50 – 75	29	16