

Reporte Agrometeorológico
Año XI - No. 09
Perspectiva para el período correspondiente del 11 al 20 de abril de 2023

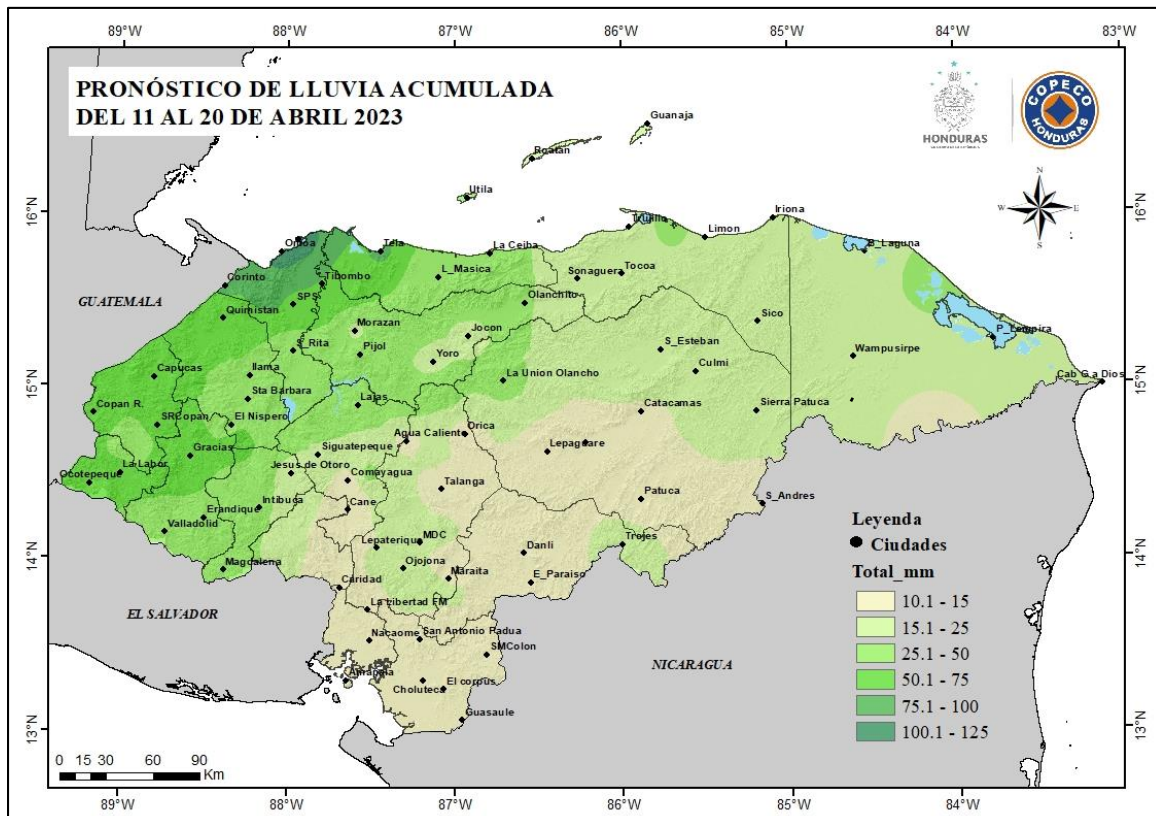
PRESENTACIÓN

La Secretaría de Agricultura y Ganadería (SAG), por medio del Servicio de Información Agroalimentaria (INFOAGRO) y la Dirección de Ciencia y Tecnología Agropecuaria (DICTA), en coordinación con la Comisión Permanente de Contingencias (COPECO), ponen a disposición el Reporte Agrometeorológico, el cual tiene como objetivo presentar las condiciones meteorológicas en las principales zonas productoras de Honduras.

Tabla de Contenido

<i>Lluvia esperada para el período del 11 al 20 de abril de 2023</i>	2
<i>Comentario Meteorológico</i>	2
<i>Temperaturas máximas (°C) para el período del 11 al 20 de abril de 2023</i>	3
<i>Temperaturas mínimas (°C) para el período del 11 al 20 de abril de 2023</i>	3
<i>Datos meteorológicos por departamento</i>	4
<i>Departamento de Atlántida</i>	4
<i>Departamento de Choluteca</i>	4
<i>Departamento de Colón</i>	4
<i>Departamento de Comayagua</i>	5
<i>Departamento de Copán</i>	5
<i>Departamento de Cortés</i>	5
<i>Departamento de El Paraíso</i>	5
<i>Departamento de Francisco Morazán</i>	6
<i>Departamento de Gracias a Dios</i>	6
<i>Departamento de Intibucá</i>	6
<i>Departamento de La Paz</i>	6
<i>Departamento de Lempira</i>	7
<i>Departamento de Ocotepeque</i>	7
<i>Departamento de Olancho</i>	7
<i>Departamento de Santa Bárbara</i>	8
<i>Departamento de Valle</i>	8
<i>Departamento de Yoro</i>	8

Lluvia esperada para el período del 11 al 20 de abril de 2023



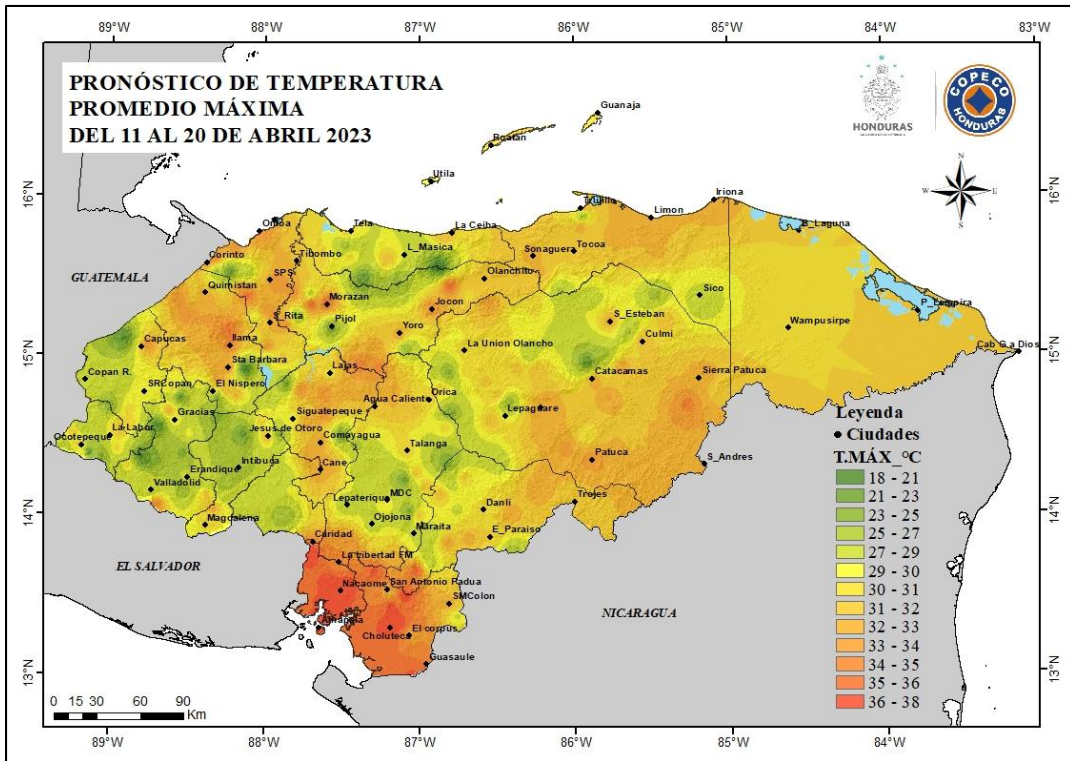
Fuente: CENAOS, COPECO

Comentario Meteorológico

Se pronostica que entre el 17 y 18 de abril, una Vaguada Prefrontal podría estar produciendo lluvias y chubascos de moderados a fuertes en las regiones Occidental y Norte, lluvias y chubascos débiles a moderados en las regiones Suroccidental y Central; El resto del territorio, podría presentar chubascos débiles y aislados sobre todo en las zonas montañosas. Las temperaturas máximas presentarán un leve descenso.

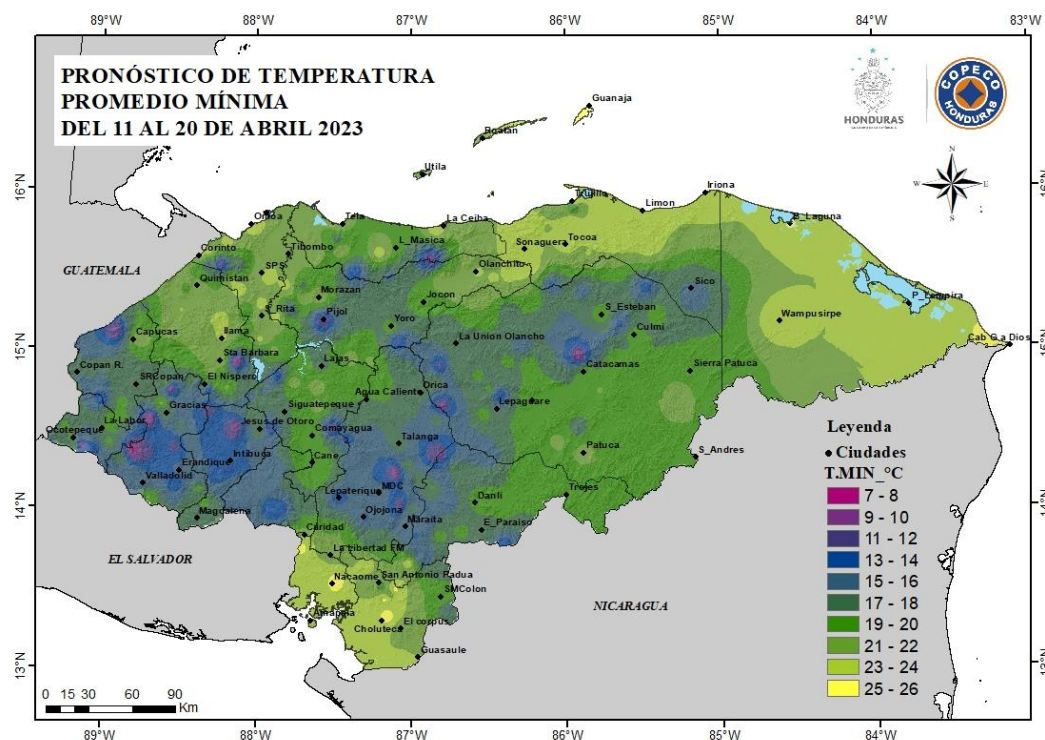
Para los demás días de pronóstico continúan las condiciones cálidas y secas en la mayor parte del país, con probabilidad de lloviznas débiles y aisladas en la región oriental.

Temperaturas máximas (°C) para el período del 11 al 20 de abril de 2023



Fuente: CENAOS, COPECO

Temperaturas mínimas (°C) para el período del 11 al 20 de abril de 2023



Fuente: CENAOS, COPECO

Las temperaturas más altas podrían alcanzar los 38° C en Choluteca y Valle.

Las temperaturas más bajas durante este período se esperan en algunos municipios de Intibucá y Lempira, en donde podrán bajar a 12°C durante las noches y madrugadas.

Datos meteorológicos por departamento¹

Departamento de Atlántida

Zona	PPT (mm)	T° (°C)		Viento (km/h)	ETP (mm)
		Max	Min		
Arizona	25 - 50	32	23	11	39
El Porvenir	25 - 50	32	23	11	39
Esparta	25 - 50	32	23	11	39
Jutiapa	25 - 50	32	23	11	39
La Ceiba	25 - 50	32	23	11	39
La Masica	25 - 50	32	23	11	39
San Francisco	25 - 50	32	23	11	39
San Juan Pueblo	25 - 50	32	23	11	39
Tela	25 - 50	32	23	11	39

Abreviaciones: ppt (precipitación); T° (temperatura); ETP (evapotranspiración).

Departamento de Choluteca

Zona	PPT (mm)	T° (°C)		Viento (km/h)	ETP (mm)
		Max	Min		
Apacilagua	10 - 20	37	24	3	46
Choluteca	10 - 20	38	25	3	46
Concepción de María	10 - 20	37	24	4	46
El Corpus	10 - 20	36	23	3	44
El Triunfo	10 - 20	38	25	3	46
Marcovia	10 - 20	38	25	3	46
Morolica	10 - 20	37	24	3	45
Namasigüe	10 - 20	38	25	3	46
Orocuina	10 - 20	38	25	3	46
Pespire	10 - 20	38	25	3	46
San Marcos de Colón	10 - 20	32	19	5	41

Departamento de Colón

Zona	PPT (mm)	T° (°C)		Viento (km/h)	ETP (mm)
		Max	Min		
Balfate	25 - 50	32	23	11	39
Bonito Oriental	25 - 50	32	23	11	39
Limón	25 - 50	32	23	11	39
Santa Rosa de Aguán	25 - 50	32	23	11	39
Sonaguera	25 - 50	32	23	11	39
Tocoa	25 - 50	32	23	11	39
Trujillo	25 - 50	32	23	11	39

¹ Fuente: CENAOS, COPECO

Departamento de Comayagua

Zona	PPT (mm)	T° (°C)		Viento (km/h)	ETP (mm)
		Max	Min		
Ajuterique	10 - 25	32	18	10	40
El Rosario	10 - 25	32	18	9	40
Humuya	10 - 25	32	18	10	40
La Libertad	10 - 25	33	19	10	40
Lamaní	10 - 25	32	18	10	39
Lejamaní	10 - 25	32	18	10	40
San Luis	10 - 25	33	19	11	40

Departamento de Copán

Zona	PPT (mm)	T° (°C)		Viento (km/h)	ETP (mm)
		Max	Min		
Copán Ruinas	50 - 75	33	21	7	40
Cucuyagua	50 - 75	31	19	7	39
El Sisin (La Jigua)	50 - 75	33	21	7	40
Florida	50 - 75	33	21	7	40
La Entrada (Valle de Magdalena)	50 - 75	34	22	5	40
Las Pilas	50 - 75	29	17	8	39
Santa Rita	50 - 75	33	21	7	40
Santa Rosa de Copán	50 - 75	30	18	7	39
Valle de Corquín	50 - 75	31	19	7	39
Veracruz	50 - 75	32	20	7	40

Departamento de Cortés

Zona	PPT (mm)	T° (°C)		Viento (km/h)	ETP (mm)
		Max	Min		
Choloma	50 - 75	34	23	11	42
La Lima	50 - 75	34	23	11	42
Omoa	75 - 100	34	23	11	42
San Antonio de Cortés	50 - 75	30	19	12	41
San Manuel	50 - 75	34	23	11	42
Santa Cruz de Yojoa	50 - 75	31	20	12	41
Villanueva	50 - 75	34	23	11	42

Departamento de El Paraíso

Zona	PPT (mm)	T° (°C)		Viento (km/h)	ETP (mm)
		Max	Min		
Danlí	10 - 15	32	18	10	39
El Paraíso	10 - 15	31	17	10	39
Güinope	10 - 15	27	14	13	38
Manzaragua	10 - 15	27	14	15	38
Morocelí	10 - 15	32	19	11	40
Oropolí	10 - 15	33	20	11	40
San Lucas	10 - 15	28	14	15	38
Teupasenti	10 - 15	31	18	11	40
Valle de Jamastrán	10 - 15	32	19	11	40

Departamento de Francisco Morazán

Zona	PPT (mm)	T° (°C)		Viento (km/h)	ETP (mm)
		Max	Min		
El Porvenir	10 - 20	32	18	10	40
Orica	10 - 20	31	17	10	40
San Ignacio	10 - 20	32	18	10	40
Valle de Guaimaca	10 - 20	31	17	10	39
Valle de Talanga	10 - 20	31	17	10	39

Departamento de Gracias a Dios

Zona	PPT (mm)	T° (°C)		Viento (km/h)	ETP (mm)
		Max	Min		
Brus Laguna	15 - 25	31	24	14	38
Puerto Lempira	15 - 25	31	24	14	38
Raya	15 - 25	31	24	14	38
Wampusirpi	15 - 25	30	23	15	38

Departamento de Intibucá

Zona	PPT (mm)	T° (°C)		Viento (km/h)	ETP (mm)
		Max	Min		
Colomoncagua	25 - 50	30	17	6	33
Dolores	25 - 50	29	16	6	33
Intibucá	25 - 50	25	12	7	34
Jesús de Otoro	25 - 50	32	19	5	33
La Esperanza	25 - 50	25	12	7	34
San Francisco de Opalaca	25 - 50	26	13	7	34
San Juan	25 - 50	28	15	6	33
San Miguelito	25 - 50	28	15	6	33
Yamaranguila	25 - 50	25	12	7	34

Departamento de La Paz

Zona	PPT (mm)	T° (°C)		Viento (km/h)	ETP (mm)
		Max	Min		
Aguanqueterique	10 - 20	34	20	9	40
Cabañas	10 - 20	25	11	13	37
Marcala	10 - 20	28	14	12	38
Puringla	10 - 20	30	16	11	39
Tutule	10 - 20	28	14	12	38

Departamento de Lempira

Zona	PPT (mm)	T° (°C)		Viento (km/h)	ETP (mm)
		Max	Min		
Belén	30 - 45	30	17	6	33
Candelaria	30 - 45	31	18	6	33
Erandique	30 - 45	28	15	7	33
Gracias	35 - 50	32	20	7	39
Gualcince	30 - 45	28	15	7	34
La Campa	35 - 50	28	15	7	33
La Iguala	30 - 45	30	17	6	33
La Unión	30 - 45	30	18	7	39
Lepaera	35 - 50	31	19	7	39
Piraera	30 - 45	31	18	6	33
San Andrés	30 - 45	25	12	7	34
San Marcos de Caiquín	30 - 45	27	14	7	33
San Sebastián	30 - 45	26	13	7	34
Santa Cruz	30 - 45	26	13	7	34

Departamento de Ocotepeque

Zona	PPT (mm)	T° (°C)		Viento (km/h)	ETP (mm)
		Max	Min		
Concepción	50 - 75	31	19	7	38
Dolores Merendón	50 - 75	27	15	9	36
Encarnación	50 - 75	30	18	7	38
La Labor	50 - 75	30	18	8	38
Lucerna	50 - 75	31	19	7	38
Mercedes	50 - 75	28	16	8	36
Ocotepeque	50 - 75	31	19	7	38
San Fernando	50 - 75	28	16	8	37
San Francisco del Valle	50 - 75	30	18	7	38
San Jorge	50 - 75	30	18	7	38
San Marcos de Ocotepeque	50 - 75	31	19	7	39
Santa Fe	50 - 75	31	19	7	38
Sensenti	50 - 75	31	19	7	39
Sinuapa	50 - 75	31	19	7	38

Departamento de Olancho

Zona	PPT (mm)	T° (°C)		Viento (km/h)	ETP (mm)
		Max	Min		
Catacamas	10 - 15	33	20	11	40
Guayape	10 - 15	31	18	13	40
Juticalpa	10 - 15	33	20	11	40
Lepaguare	10 - 15	32	19	13	40
Rosario	10 - 15	31	18	13	39
San Esteban	15 - 25	33	20	11	40
Salamá	15 - 25	32	19	13	40

Departamento de Santa Bárbara

Zona	PPT (mm)	T° (°C)		Viento (km/h)	ETP (mm)
		Max	Min		
Atíma	35 - 55	32	20	7	40
Azacualpa	35 - 55	32	21	11	42
Ilama	35 - 55	36	24	6	41
Macuelizo	35 - 55	33	22	11	42
Petoa	35 - 55	33	22	11	42
Quimistán	35 - 55	33	22	11	42
San Marcos	35 - 55	33	22	11	42
San Nicolás	35 - 55	33	21	7	40
Santa Rita	35 - 55	33	21	7	40

Departamento de Valle

Zona	PPT (mm)	T° (°C)		Viento (km/h)	ETP (mm)
		Max	Min		
Alianza	10 - 20	38	25	3	46
Aramecina	10 - 20	37	24	3	46
Goascorán	10 - 20	38	25	3	46
Langue	10 - 20	37	24	3	46
Nacaome	10 - 20	38	25	3	46
San Francisco de Coray	10 - 20	37	24	3	46
San Lorenzo	10 - 20	38	25	3	46

Departamento de Yoro

Zona	PPT (mm)	T° (°C)		Viento (km/h)	ETP (mm)
		Max	Min		
El Negrito	25 - 50	36	22	10	41
El Progreso	25 - 50	34	23	11	42
Morazán	25 - 50	36	22	10	41
Olanchito	25 - 50	36	22	9	41
Santa Rita	25 - 50	34	23	11	42
Sulaco	25 - 50	33	19	11	40
Victoria	25 - 50	34	20	10	40
Yoro	25 - 50	33	19	11	40