

Reporte Agrometeorológico
Año X - No. 10
Perspectiva para el período correspondiente del 11 al 20 de julio de 2022

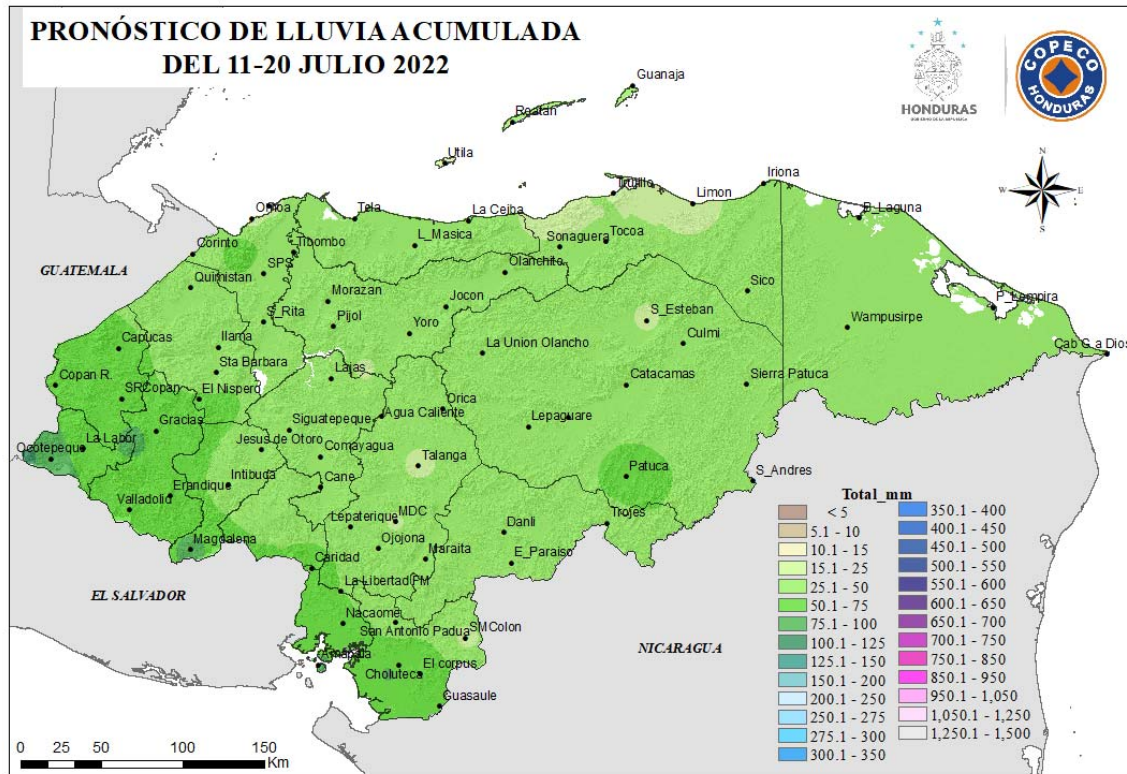
PRESENTACIÓN

La Secretaría de Agricultura y Ganadería (SAG), por medio del Servicio de Información Agroalimentaria (INFOAGRO) y la Dirección de Ciencia y Tecnología Agropecuaria (DICTA), en coordinación con la Comisión Permanente de Contingencias (COPECO), ponen a disposición el Reporte Agrometeorológico, el cual tiene como objetivo presentar las condiciones meteorológicas en las principales zonas productoras de Honduras.

Tabla de Contenido

<i>Lluvia esperada para el período del 11 al 20 de julio de 2022</i>	2
<i>Comentario Meteorológico</i>	2
<i>Temperaturas máximas (°C) para el período del 11 al 20 de julio de 2022</i>	3
<i>Temperaturas mínimas (°C) para el período del 11 al 20 de julio de 2022</i>	3
<i>Datos meteorológicos por departamento</i>	4
<i>Departamento de Atlántida</i>	4
<i>Departamento de Choluteca</i>	4
<i>Departamento de Colón</i>	4
<i>Departamento de Comayagua</i>	5
<i>Departamento de Copán</i>	5
<i>Departamento de Cortés</i>	5
<i>Departamento de El Paraíso</i>	5
<i>Departamento de Francisco Morazán</i>	6
<i>Departamento de Gracias a Dios</i>	6
<i>Departamento de Intibucá</i>	6
<i>Departamento de La Paz</i>	6
<i>Departamento de Lempira</i>	7
<i>Departamento de Ocotepeque</i>	7
<i>Departamento de Olancho</i>	7
<i>Departamento de Santa Bárbara</i>	8
<i>Departamento de Valle</i>	8
<i>Departamento de Yoro</i>	8

Lluvia esperada para el período del 11 al 20 de julio de 2022



Fuente: CENAOS, COPECO

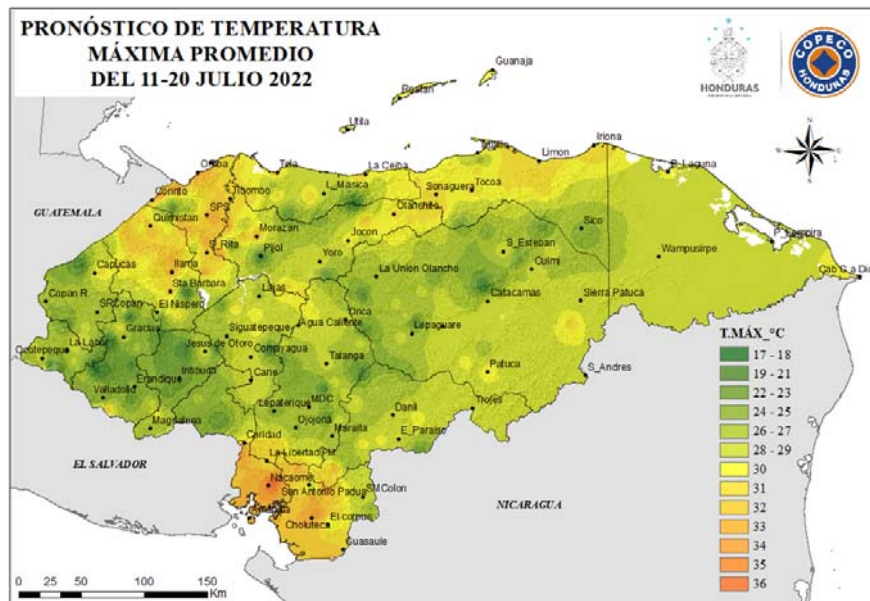
Comentario Meteorológico

En este periodo continuaremos con la canícula más marcada en la franja Central del país; intensificándose aún más entre el 15 y 18 de julio.

La canícula será menos intensa que el promedio en el Sur-Occidente de Honduras donde se esperan los mayores acumulados de lluvia superando los 50 mm, en el periodo, producto de la convergencia de vientos y humedad del Océano Pacífico y Mar Caribe.

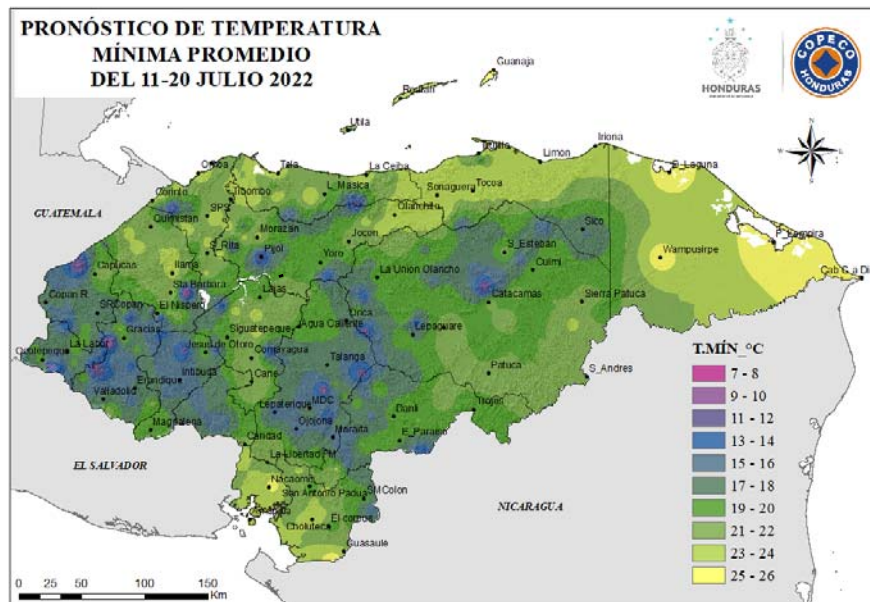
En la región Oriental los vientos acelerados del Este y Noreste transportarán humedad sobre los departamentos de esa región, produciendo lluvias y lloviznas leves e intermitentes en el periodo. Existe la probabilidad de formación de Ciclón Tropical en el Pacífico Centroamericano en los siguientes días, ubicándose a más de 500 km al Sur del Golfo de Fonseca y estaría alejándose en los próximos días, por lo que no tendrá influencia indirecta y no representará ninguna amenaza para nuestro país.

Temperaturas máximas (°C) para el período del 11 al 20 de julio de 2022



Fuente: CENAOs, COPECO

Temperaturas mínimas (°C) para el período del 11 al 20 de julio de 2022



Fuente: CENAOs, COPECO

Las temperaturas más altas podrían alcanzar los 34° C en Choluteca y Valle.

Las temperaturas más bajas durante este período, se esperan en algunos municipios de Intibucá donde se podrán bajar a 14°C durante las noches y madrugadas.

Datos meteorológicos por departamento¹

Departamento de Atlántida

Zona	PPT (mm)	T° (°C)		Viento (km/h)	ETP (mm)
		Max	Min		
Arizona	25 - 50	31	24	11	39
El Porvenir	25 - 50	31	24	11	39
Esparta	25 - 50	31	24	11	39
Jutiapa	25 - 50	31	24	11	39
La Ceiba	25 - 50	31	24	11	39
La Masica	25 - 50	31	24	11	39
San Francisco	25 - 50	31	24	11	39
San Juan Pueblo	25 - 50	31	24	11	39
Tela	25 - 50	31	24	11	39

Abreviaciones: ppt (precipitación); T° (temperatura); ETP (evapotranspiración).

Departamento de Choluteca

Zona	PPT (mm)	T° (°C)		Viento (km/h)	ETP (mm)
		Max	Min		
Apacilagua	75 - 100	33	23	2	42
Choluteca	75 - 100	34	24	2	42
Concepción de María	75 - 100	33	23	3	42
El Corpus	75 - 100	32	22	2	40
El Triunfo	75 - 100	34	24	2	42
Marcovia	75 - 100	34	24	2	42
Morolica	75 - 100	33	23	2	41
Namasigüe	75 - 100	34	24	2	42
Orocuina	75 - 100	34	24	2	42
Pespire	75 - 100	34	24	2	42
San Marcos de Colón	25 - 50	28	18	4	37

Departamento de Colón

Zona	PPT (mm)	T° (°C)		Viento (km/h)	ETP (mm)
		Max	Min		
Balfate	15 - 25	31	24	11	39
Bonito Oriental	15 - 25	31	24	11	39
Limón	15 - 25	31	24	11	39
Santa Rosa de Aguán	15 - 25	31	24	11	39
Sonaguera	25 - 50	31	24	11	39
Tocoa	25 - 50	31	24	11	39
Trujillo	25 - 50	31	24	11	39

¹ Fuente: CENAOS, COPECO

Departamento de Comayagua

Zona	PPT (mm)	T° (°C)		Viento (km/h)	ETP (mm)
		Max	Min		
Ajuterique	25 - 50	29	19	10	37
El Rosario	25 - 50	29	19	9	37
Humuya	25 - 50	29	19	10	37
La Libertad	25 - 50	30	20	10	37
Lamaní	25 - 50	29	19	10	36
Lejamaní	25 - 50	29	19	10	37
San Luis	25 - 50	29	20	11	38

Departamento de Copán

Zona	PPT (mm)	T° (°C)		Viento (km/h)	ETP (mm)
		Max	Min		
Copán Ruinas	50 - 75	30	21	7	37
Cucuyagua	50 - 75	28	19	7	36
El Sisin (La Jigua)	50 - 75	30	21	7	37
Florida	50 - 75	30	21	7	37
La Entrada (Valle de Magdalena)	50 - 75	31	22	5	37
Las Pilas	50 - 75	26	17	8	36
Santa Rita	50 - 75	30	21	7	37
Santa Rosa de Copán	50 - 75	27	18	7	36
Valle de Corquín	50 - 75	28	19	7	36
Veracruz	50 - 75	29	20	7	37

Departamento de Cortés

Zona	PPT (mm)	T° (°C)		Viento (km/h)	ETP (mm)
		Max	Min		
Choloma	25 - 50	33	23	7	40
La Lima	25 - 50	33	23	7	40
Omoa	25 - 50	33	23	7	40
San Antonio de Cortés	25 - 50	29	19	8	39
San Manuel	25 - 50	33	23	7	40
Santa Cruz de Yojoa	25 - 50	30	20	8	39
Villanueva	25 - 50	33	23	7	40

Departamento de El Paraíso

Zona	PPT (mm)	T° (°C)		Viento (km/h)	ETP (mm)
		Max	Min		
Danlí	25 - 50	29	19	10	36
El Paraíso	25 - 50	28	18	10	36
Güinope	25 - 50	23	15	13	36
Manzaragua	25 - 50	23	15	15	36
Morocelí	25 - 50	28	20	11	38
Oropolí	25 - 50	29	21	11	38
San Lucas	25 - 50	25	15	15	35
Teupasenti	25 - 50	27	19	11	38
Valle de Jamastrán	25 - 50	28	20	11	38

Departamento de Francisco Morazán

Zona	PPT (mm)	T° (°C)		Viento (km/h)	ETP (mm)
		Max	Min		
El Porvenir	25 - 50	29	19	10	37
Orica	25 - 50	28	18	10	37
San Ignacio	25 - 50	29	19	10	37
Valle de Guaimaca	25 - 50	28	18	10	36
Valle de Talanga	15 - 25	28	18	10	36

Departamento de Gracias a Dios

Zona	PPT (mm)	T° (°C)		Viento (km/h)	ETP (mm)
		Max	Min		
Brus Laguna	25 - 50	29	25	14	38
Puerto Lempira	25 - 50	29	25	14	38
Raya	25 - 50	29	25	14	38
Wampusirpi	25 - 50	28	24	15	38

Departamento de Intibucá

Zona	PPT (mm)	T° (°C)		Viento (km/h)	ETP (mm)
		Max	Min		
Colomoncagua	75 - 100	26	19	9	25
Dolores	25 - 50	25	18	10	25
Intibucá	25 - 50	21	14	11	26
Jesús de Otoro	25 - 50	28	21	8	25
La Esperanza	25 - 50	21	14	11	26
San Francisco de Opalaca	25 - 50	22	15	10	26
San Juan	25 - 50	24	17	10	25
San Miguelito	75 - 100	24	17	10	25
Yamaranguila	25 - 50	21	14	11	26

Departamento de La Paz

Zona	PPT (mm)	T° (°C)		Viento (km/h)	ETP (mm)
		Max	Min		
Aguanqueterique	25 - 50	31	21	9	37
Cabañas	25 - 50	22	12	13	34
Marcala	25 - 50	25	15	12	35
Puringla	25 - 50	27	17	11	36
Tutule	25 - 50	25	15	12	35

Departamento de Lempira

Zona	PPT (mm)	T° (°C)		Viento (km/h)	ETP (mm)
		Max	Min		
Belén	50 - 75	26	19	10	25
Candelaria	50 - 75	27	20	9	25
Erandique	50 - 75	24	17	10	25
Gracias	50 - 75	29	20	7	36
Gualcince	50 - 75	24	17	10	26
La Campa	50 - 75	24	17	10	25
La Iguala	50 - 75	26	19	10	25
La Unión	50 - 75	27	18	7	36
Lepaera	50 - 75	28	19	7	36
Piraera	50 - 75	27	20	9	25
San Andrés	50 - 75	21	14	11	26
San Marcos de Caiquín	50 - 75	23	16	11	25
San Sebastián	50 - 75	22	15	11	26
Santa Cruz	50 - 75	22	15	11	26

Departamento de Ocotepeque

Zona	PPT (mm)	T° (°C)		Viento (km/h)	ETP (mm)
		Max	Min		
Concepción	100 - 125	29	20	7	37
Dolores Merendón	50 - 75	25	16	9	35
Encarnación	50 - 75	28	19	7	37
La Labor	50 - 75	28	19	8	37
Lucerna	50 - 75	29	20	7	37
Mercedes	50 - 75	26	17	8	35
Ocotepeque	100 - 125	29	20	7	37
San Fernando	50 - 75	26	17	8	36
San Francisco del Valle	50 - 75	28	19	7	37
San Jorge	50 - 75	28	19	7	37
San Marcos de Ocotepeque	50 - 75	28	19	7	36
Santa Fe	100 - 125	29	20	7	37
Sensenti	50 - 75	28	19	7	36
Sinuapa	100 - 125	29	20	7	37

Departamento de Olancho

Zona	PPT (mm)	T° (°C)		Viento (km/h)	ETP (mm)
		Max	Min		
Catacamas	25 - 50	29	21	11	38
Guayape	25 - 50	27	19	13	38
Juticalpa	25 - 50	29	21	11	38
Lepaguare	25 - 50	28	20	13	38
Rosario	25 - 50	27	19	13	37
San Esteban	10 - 25	29	21	11	38
Salamá	25 - 50	28	20	13	38

Departamento de Santa Bárbara

Zona	PPT (mm)	T° (°C)		Viento (km/h)	ETP (mm)
		Max	Min		
Atíma	25 - 50	29	20	7	37
Azacualpa	25 - 50	31	21	8	40
Ilama	25 - 50	33	24	6	38
Macuelizo	25 - 50	32	22	8	40
Petoa	25 - 50	32	22	8	40
Quimistán	25 - 50	32	22	8	40
San Marcos	25 - 50	32	22	8	40
San Nicolás	25 - 50	30	21	7	37
Santa Rita	25 - 50	30	21	7	37

Departamento de Valle

Zona	PPT (mm)	T° (°C)		Viento (km/h)	ETP (mm)
		Max	Min		
Alianza	75 - 100	34	24	2	42
Aramecina	75 - 100	33	23	2	42
Goascorán	75 - 100	34	24	2	42
Langue	75 - 100	33	23	2	42
Nacaome	75 - 100	34	24	2	42
San Francisco de Coray	75 - 100	33	23	2	42
San Lorenzo	75 - 100	34	24	2	42

Departamento de Yoro

Zona	PPT (mm)	T° (°C)		Viento (km/h)	ETP (mm)
		Max	Min		
El Negrito	25 - 50	32	23	10	39
El Progreso	25 - 50	33	23	7	40
Morazán	25 - 50	32	23	10	39
Olanchito	25 - 50	32	23	9	39
Santa Rita	25 - 50	33	23	7	40
Sulaco	25 - 50	29	20	11	38
Victoria	25 - 50	30	21	10	38
Yoro	25 - 50	29	20	11	38