

Reporte Agrometeorológico
Año X - No. 09
Perspectiva para el período correspondiente del 21 al 30 de junio de 2022

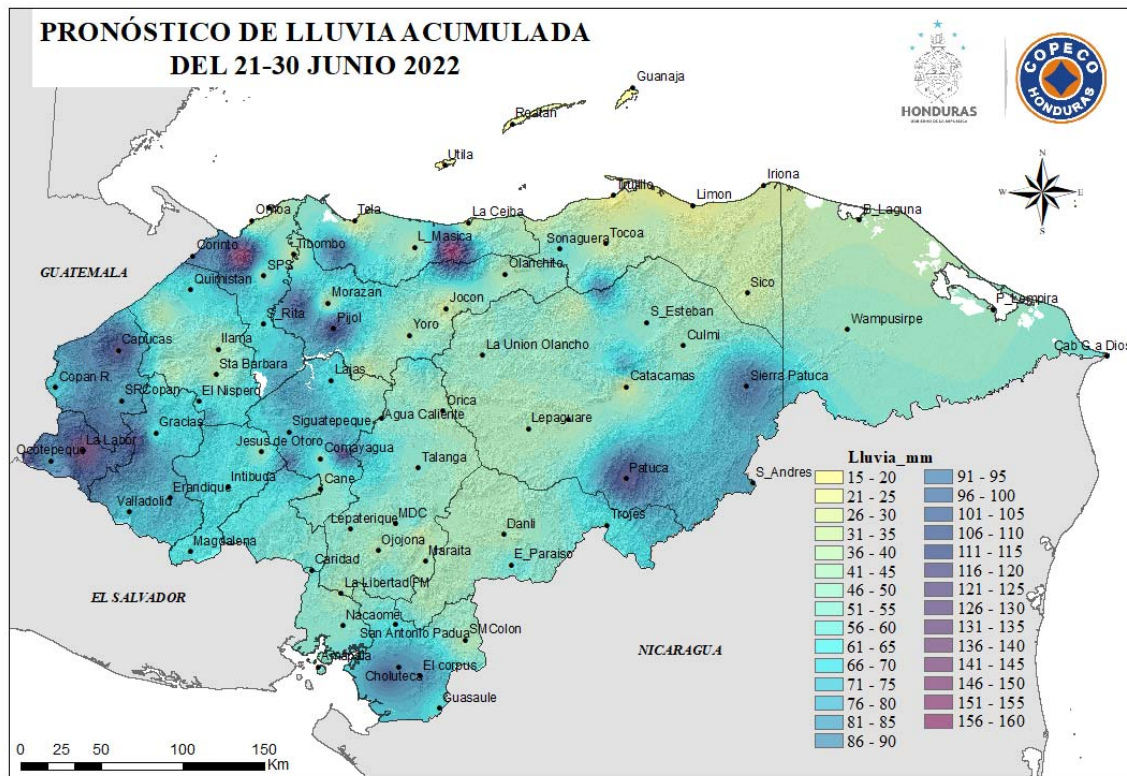
PRESENTACIÓN

La Secretaría de Agricultura y Ganadería (SAG), por medio del Servicio de Información Agroalimentaria (INFOAGRO) y la Dirección de Ciencia y Tecnología Agropecuaria (DICTA), en coordinación con la Comisión Permanente de Contingencias (COPECO), ponen a disposición el Reporte Agrometeorológico, el cual tiene como objetivo presentar las condiciones meteorológicas en las principales zonas productoras de Honduras.

Tabla de Contenido

| | |
|--------------------------------------------------------------------------------------|---|
| <i>Lluvia esperada para el período del 21 al 30 de junio de 2022</i> | 2 |
| <i>Comentario Meteorológico</i> | 2 |
| <i>Temperaturas máximas (°C) para el período del 21 al 30 de junio de 2022</i> | 3 |
| <i>Temperaturas mínimas (°C) para el período del 21 al 30 de junio de 2022</i> | 3 |
| <i>Datos meteorológicos por departamento</i> | 4 |
| <i>Departamento de Atlántida</i> | 4 |
| <i>Departamento de Choluteca</i> | 4 |
| <i>Departamento de Colón</i> | 4 |
| <i>Departamento de Comayagua</i> | 5 |
| <i>Departamento de Copán</i> | 5 |
| <i>Departamento de Cortés</i> | 5 |
| <i>Departamento de El Paraíso</i> | 5 |
| <i>Departamento de Francisco Morazán</i> | 6 |
| <i>Departamento de Gracias a Dios</i> | 6 |
| <i>Departamento de Intibucá</i> | 6 |
| <i>Departamento de La Paz</i> | 6 |
| <i>Departamento de Lempira</i> | 7 |
| <i>Departamento de Ocotepeque</i> | 7 |
| <i>Departamento de Olancho</i> | 7 |
| <i>Departamento de Santa Bárbara</i> | 8 |
| <i>Departamento de Valle</i> | 8 |
| <i>Departamento de Yoro</i> | 8 |

Lluvia esperada para el período del 21 al 30 de junio de 2022



Fuente: CENAOS, COPECO

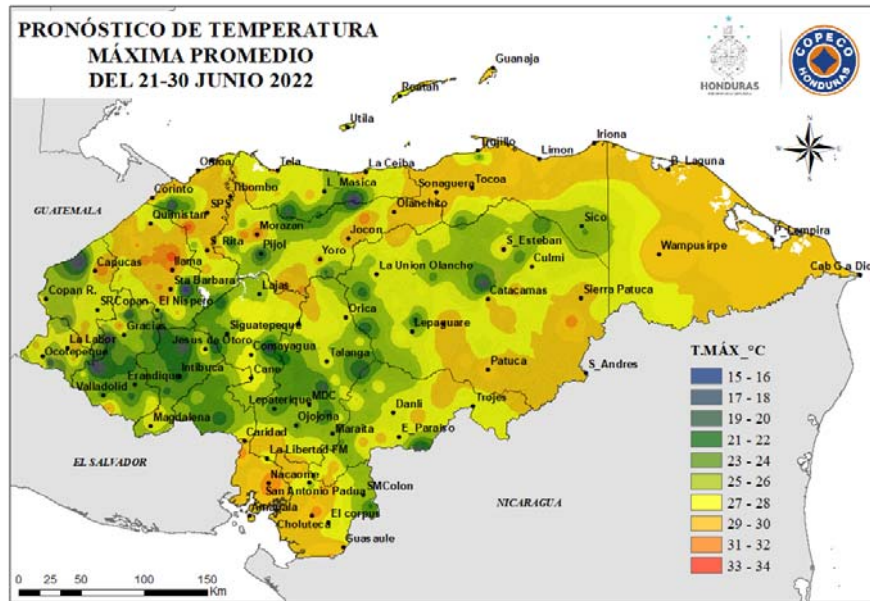
Comentario Meteorológico

Del 21 al 22 de junio se pronostica precipitaciones en forma de lluvias y chubascos de leves a moderados para la mayor parte del territorio nacional a excepción de la zona Oriental que se presentarán precipitaciones leves, esto producto del ingreso de humedad del Caribe.

A partir del 23 al 24 las precipitaciones barajan sus montos acumulados, producto de una Vaguada en altura, la cual estará interactuando con una Onda tropical que producirá precipitaciones de carácter moderadas a fuertes sobre todo en las regiones, Oriente, Centro, Sur Occidente, con mayores acumulados en el Sur Occidente del país esto a partir del día 25 (por la noche) hasta el día 27 de junio.

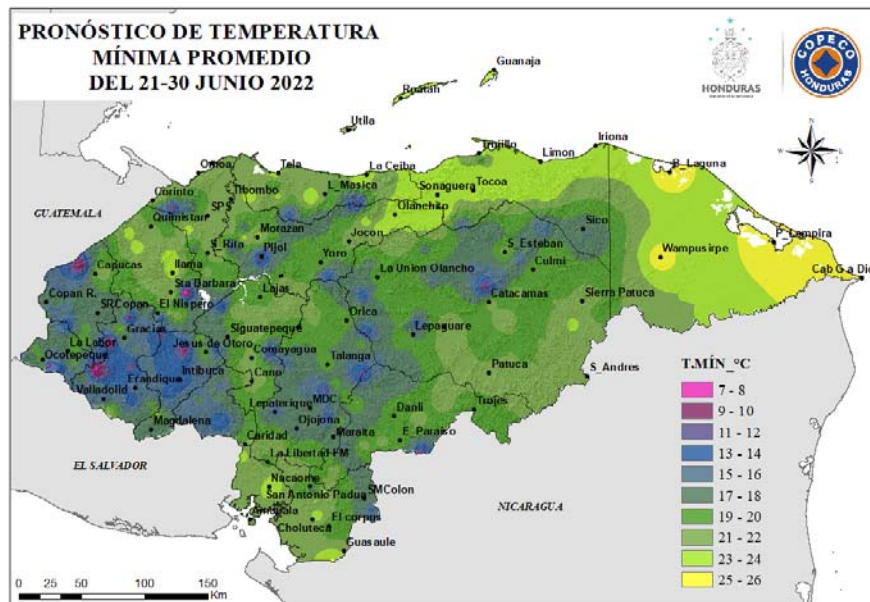
Del 28 al 30 de junio se pronostica precipitaciones leves en la mayor parte del país.

Temperaturas máximas (°C) para el período del 21 al 30 de junio de 2022



Fuente: CENAOs, COPECO

Temperaturas mínimas (°C) para el período del 21 al 30 de junio de 2022



Fuente: CENAOs, COPECO

Las temperaturas más altas podrían alcanzar los 31° C en Choluteca y Valle.

Las temperaturas más bajas durante este período, se esperan en algunos municipios de Intibucá donde se podrán bajar a 12°C durante las noches y madrugadas.

Datos meteorológicos por departamento¹

Departamento de Atlántida

| Zona | PPT (mm) | T° (°C) | | Viento (km/h) | ETP (mm) |
|-----------------|----------|---------|-----|---------------|----------|
| | | Max | Min | | |
| Arizona | 60 - 80 | 29 | 24 | 7 | 38 |
| El Porvenir | 90 - 110 | 29 | 24 | 7 | 38 |
| Esparta | 60 - 80 | 29 | 24 | 7 | 38 |
| Jutiapa | 60 - 80 | 29 | 24 | 7 | 38 |
| La Ceiba | 60 - 80 | 29 | 24 | 7 | 38 |
| La Masica | 90 - 110 | 29 | 24 | 7 | 38 |
| San Francisco | 60 - 80 | 29 | 24 | 7 | 38 |
| San Juan Pueblo | 90 - 110 | 29 | 24 | 7 | 38 |
| Tela | 60 - 80 | 29 | 24 | 7 | 38 |

Abreviaciones: ppt (precipitación); T° (temperatura); ETP (evapotranspiración).

Departamento de Choluteca

| Zona | PPT (mm) | T° (°C) | | Viento (km/h) | ETP (mm) |
|---------------------|----------|---------|-----|---------------|----------|
| | | Max | Min | | |
| Apacilagua | 60 - 80 | 30 | 22 | 2 | 39 |
| Choluteca | 80 - 100 | 31 | 23 | 2 | 39 |
| Concepción de María | 60 - 80 | 30 | 22 | 3 | 39 |
| El Corpus | 60 - 80 | 29 | 21 | 2 | 37 |
| El Triunfo | 60 - 80 | 31 | 23 | 2 | 39 |
| Marcovia | 60 - 80 | 31 | 23 | 2 | 39 |
| Morolica | 60 - 80 | 30 | 22 | 2 | 38 |
| Namasigüe | 80 - 100 | 31 | 23 | 2 | 39 |
| Orocuina | 60 - 80 | 31 | 23 | 2 | 39 |
| Pespire | 60 - 80 | 31 | 23 | 2 | 39 |
| San Marcos de Colón | 60 - 80 | 25 | 17 | 4 | 34 |

Departamento de Colón

| Zona | PPT (mm) | T° (°C) | | Viento (km/h) | ETP (mm) |
|---------------------|----------|---------|-----|---------------|----------|
| | | Max | Min | | |
| Balfate | 20 - 40 | 29 | 24 | 7 | 38 |
| Bonito Oriental | 20 - 40 | 29 | 24 | 7 | 38 |
| Limón | 20 - 40 | 29 | 24 | 7 | 38 |
| Santa Rosa de Aguán | 20 - 40 | 29 | 24 | 7 | 38 |
| Sonaguera | 20 - 40 | 29 | 24 | 7 | 38 |
| Tocoa | 20 - 40 | 29 | 24 | 7 | 38 |
| Trujillo | 20 - 40 | 29 | 24 | 7 | 38 |

¹ Fuente: CENAOS, COPECO

Departamento de Comayagua

| Zona | PPT (mm) | T° (°C) | | Viento (km/h) | ETP (mm) |
|-------------|----------|---------|-----|---------------|----------|
| | | Max | Min | | |
| Ajuterique | 50 - 70 | 28 | 20 | 10 | 35 |
| El Rosario | 50 - 70 | 28 | 20 | 9 | 35 |
| Humuya | 50 - 70 | 28 | 20 | 10 | 35 |
| La Libertad | 50 - 70 | 29 | 21 | 10 | 35 |
| Lamaní | 50 - 70 | 28 | 20 | 10 | 34 |
| Lejamaní | 50 - 70 | 28 | 20 | 10 | 35 |
| San Luis | 50 - 70 | 29 | 20 | 11 | 36 |

Departamento de Copán

| Zona | PPT (mm) | T° (°C) | | Viento (km/h) | ETP (mm) |
|---------------------------------|----------|---------|-----|---------------|----------|
| | | Max | Min | | |
| Copán Ruinas | 90 - 120 | 31 | 21 | 7 | 37 |
| Cucuyagua | 90 - 120 | 29 | 19 | 7 | 36 |
| El Sisin (La Jigua) | 90 - 120 | 31 | 21 | 7 | 37 |
| Florida | 90 - 120 | 31 | 21 | 7 | 37 |
| La Entrada (Valle de Magdalena) | 90 - 120 | 32 | 22 | 5 | 37 |
| Las Pilas | 90 - 120 | 27 | 17 | 8 | 36 |
| Santa Rita | 90 - 120 | 31 | 21 | 7 | 37 |
| Santa Rosa de Copán | 90 - 120 | 28 | 18 | 7 | 36 |
| Valle de Corquín | 90 - 120 | 29 | 19 | 7 | 36 |
| Veracruz | 90 - 120 | 30 | 20 | 7 | 37 |

Departamento de Cortés

| Zona | PPT (mm) | T° (°C) | | Viento (km/h) | ETP (mm) |
|-----------------------|----------|---------|-----|---------------|----------|
| | | Max | Min | | |
| Choloma | 75 - 100 | 30 | 22 | 7 | 38 |
| La Lima | 75 - 100 | 30 | 22 | 7 | 38 |
| Omoa | 75 - 100 | 30 | 22 | 7 | 38 |
| San Antonio de Cortés | 75 - 100 | 26 | 18 | 8 | 37 |
| San Manuel | 75 - 100 | 30 | 22 | 7 | 38 |
| Santa Cruz de Yojoa | 75 - 100 | 27 | 19 | 8 | 37 |
| Villanueva | 75 - 100 | 30 | 22 | 7 | 38 |

Departamento de El Paraíso

| Zona | PPT (mm) | T° (°C) | | Viento (km/h) | ETP (mm) |
|--------------------|----------|---------|-----|---------------|----------|
| | | Max | Min | | |
| Danlí | 20 - 40 | 28 | 20 | 10 | 34 |
| El Paraíso | 20 - 40 | 27 | 19 | 10 | 34 |
| Güinope | 20 - 40 | 23 | 15 | 13 | 35 |
| Manzaragua | 20 - 40 | 23 | 15 | 15 | 35 |
| Morocelí | 20 - 40 | 28 | 20 | 11 | 37 |
| Oropolí | 20 - 40 | 29 | 21 | 11 | 37 |
| San Lucas | 20 - 40 | 24 | 16 | 15 | 33 |
| Teupasenti | 20 - 40 | 27 | 19 | 11 | 37 |
| Valle de Jamastrán | 20 - 40 | 28 | 20 | 11 | 37 |

Departamento de Francisco Morazán

| Zona | PPT (mm) | T° (°C) | | Viento (km/h) | ETP (mm) |
|-------------------|----------|---------|-----|---------------|----------|
| | | Max | Min | | |
| El Porvenir | 20 - 40 | 28 | 20 | 10 | 35 |
| Orica | 20 - 40 | 27 | 19 | 10 | 35 |
| San Ignacio | 20 - 40 | 28 | 20 | 10 | 35 |
| Valle de Guaimaca | 20 - 40 | 27 | 19 | 10 | 34 |
| Valle de Talanga | 20 - 40 | 27 | 19 | 10 | 34 |

Departamento de Gracias a Dios

| Zona | PPT (mm) | T° (°C) | | Viento (km/h) | ETP (mm) |
|----------------|----------|---------|-----|---------------|----------|
| | | Max | Min | | |
| Brus Laguna | 50 - 70 | 29 | 25 | 14 | 38 |
| Puerto Lempira | 50 - 70 | 29 | 25 | 14 | 38 |
| Raya | 50 - 70 | 29 | 25 | 14 | 38 |
| Wampusirpi | 50 - 70 | 28 | 24 | 15 | 38 |

Departamento de Intibucá

| Zona | PPT (mm) | T° (°C) | | Viento (km/h) | ETP (mm) |
|--------------------------|----------|---------|-----|---------------|----------|
| | | Max | Min | | |
| Colomoncagua | 75 - 95 | 26 | 17 | 9 | 25 |
| Dolores | 75 - 95 | 25 | 16 | 10 | 25 |
| Intibucá | 75 - 95 | 21 | 12 | 11 | 26 |
| Jesús de Otoro | 75 - 95 | 28 | 19 | 8 | 25 |
| La Esperanza | 75 - 95 | 21 | 12 | 11 | 26 |
| San Francisco de Opalaca | 75 - 95 | 22 | 13 | 10 | 26 |
| San Juan | 75 - 95 | 24 | 15 | 10 | 25 |
| San Miguelito | 75 - 95 | 24 | 15 | 10 | 25 |
| Yamaranguila | 75 - 95 | 21 | 12 | 11 | 26 |

Departamento de La Paz

| Zona | PPT (mm) | T° (°C) | | Viento (km/h) | ETP (mm) |
|-----------------|----------|---------|-----|---------------|----------|
| | | Max | Min | | |
| Aguanqueterique | 30 - 50 | 30 | 22 | 9 | 35 |
| Cabañas | 30 - 50 | 21 | 13 | 13 | 32 |
| Marcala | 30 - 50 | 24 | 16 | 12 | 33 |
| Puringla | 30 - 50 | 26 | 18 | 11 | 34 |
| Tutule | 30 - 50 | 24 | 16 | 12 | 33 |

Departamento de Lempira

| Zona | PPT (mm) | T° (°C) | | Viento (km/h) | ETP (mm) |
|-----------------------|----------|---------|-----|---------------|----------|
| | | Max | Min | | |
| Belén | 60 - 80 | 26 | 17 | 10 | 25 |
| Candelaria | 60 - 80 | 27 | 18 | 9 | 25 |
| Erandique | 60 - 80 | 24 | 15 | 10 | 25 |
| Gracias | 60 - 80 | 30 | 20 | 7 | 36 |
| Gualcince | 60 - 80 | 24 | 15 | 10 | 26 |
| La Campa | 60 - 80 | 24 | 15 | 10 | 25 |
| La Iguala | 60 - 80 | 26 | 17 | 10 | 25 |
| La Unión | 60 - 80 | 28 | 18 | 7 | 36 |
| Lepaera | 60 - 80 | 29 | 19 | 7 | 36 |
| Piraera | 60 - 80 | 27 | 18 | 9 | 25 |
| San Andrés | 60 - 80 | 21 | 12 | 11 | 26 |
| San Marcos de Caiquín | 60 - 80 | 23 | 14 | 11 | 25 |
| San Sebastián | 60 - 80 | 22 | 13 | 11 | 26 |
| Santa Cruz | 60 - 80 | 22 | 13 | 11 | 26 |

Departamento de Ocotepeque

| Zona | PPT (mm) | T° (°C) | | Viento (km/h) | ETP (mm) |
|--------------------------|----------|---------|-----|---------------|----------|
| | | Max | Min | | |
| Concepción | 90 - 120 | 27 | 20 | 7 | 36 |
| Dolores Merendón | 90 - 120 | 23 | 16 | 9 | 34 |
| Encarnación | 90 - 120 | 26 | 19 | 7 | 36 |
| La Labor | 90 - 120 | 26 | 19 | 8 | 36 |
| Lucerna | 90 - 120 | 27 | 20 | 7 | 36 |
| Mercedes | 90 - 120 | 24 | 17 | 8 | 34 |
| Ocotepeque | 90 - 120 | 27 | 20 | 7 | 36 |
| San Fernando | 90 - 120 | 24 | 17 | 8 | 35 |
| San Francisco del Valle | 90 - 120 | 26 | 19 | 7 | 36 |
| San Jorge | 90 - 120 | 26 | 19 | 7 | 36 |
| San Marcos de Ocotepeque | 90 - 120 | 29 | 19 | 7 | 36 |
| Santa Fe | 90 - 120 | 27 | 20 | 7 | 36 |
| Sensenti | 90 - 120 | 29 | 19 | 7 | 36 |
| Sinuapa | 90 - 120 | 27 | 20 | 7 | 36 |

Departamento de Olancho

| Zona | PPT (mm) | T° (°C) | | Viento (km/h) | ETP (mm) |
|-------------|----------|---------|-----|---------------|----------|
| | | Max | Min | | |
| Catacamas | 20 - 40 | 29 | 21 | 11 | 37 |
| Guayape | 20 - 40 | 27 | 19 | 13 | 37 |
| Juticalpa | 20 - 40 | 29 | 21 | 11 | 37 |
| Lepaguare | 20 - 40 | 28 | 20 | 13 | 37 |
| Rosario | 20 - 40 | 27 | 19 | 13 | 36 |
| San Esteban | 20 - 40 | 29 | 21 | 11 | 37 |
| Salamá | 20 - 40 | 28 | 20 | 13 | 37 |

Departamento de Santa Bárbara

| Zona | PPT (mm) | T° (°C) | | Viento (km/h) | ETP (mm) |
|-------------|----------|---------|-----|---------------|----------|
| | | Max | Min | | |
| Atíma | 50 - 70 | 30 | 20 | 7 | 37 |
| Azacualpa | 50 - 70 | 28 | 20 | 8 | 38 |
| Ilama | 50 - 70 | 34 | 24 | 6 | 38 |
| Macuelizo | 50 - 70 | 29 | 21 | 8 | 38 |
| Petoa | 50 - 70 | 29 | 21 | 8 | 38 |
| Quimistán | 50 - 70 | 29 | 21 | 8 | 38 |
| San Marcos | 50 - 70 | 29 | 21 | 8 | 38 |
| San Nicolás | 50 - 70 | 31 | 21 | 7 | 37 |
| Santa Rita | 50 - 70 | 31 | 21 | 7 | 37 |

Departamento de Valle

| Zona | PPT (mm) | T° (°C) | | Viento (km/h) | ETP (mm) |
|------------------------|----------|---------|-----|---------------|----------|
| | | Max | Min | | |
| Alianza | 50 - 70 | 31 | 23 | 2 | 39 |
| Aramecina | 50 - 70 | 30 | 22 | 2 | 39 |
| Goascorán | 50 - 70 | 31 | 23 | 2 | 39 |
| Langue | 50 - 70 | 30 | 22 | 2 | 39 |
| Nacaome | 50 - 70 | 31 | 23 | 2 | 39 |
| San Francisco de Coray | 50 - 70 | 30 | 22 | 2 | 39 |
| San Lorenzo | 50 - 70 | 31 | 23 | 2 | 39 |

Departamento de Yoro

| Zona | PPT (mm) | T° (°C) | | Viento (km/h) | ETP (mm) |
|-------------|----------|---------|-----|---------------|----------|
| | | Max | Min | | |
| El Negrito | 40 - 60 | 32 | 23 | 10 | 37 |
| El Progreso | 40 - 60 | 30 | 22 | 7 | 38 |
| Morazán | 40 - 60 | 32 | 23 | 10 | 37 |
| Olanchito | 40 - 60 | 32 | 23 | 9 | 37 |
| Santa Rita | 40 - 60 | 30 | 22 | 7 | 38 |
| Sulaco | 40 - 60 | 29 | 20 | 11 | 36 |
| Victoria | 40 - 60 | 30 | 21 | 10 | 36 |
| Yoro | 40 - 60 | 29 | 20 | 11 | 36 |