



DICTA



INFOAGRO

Reporte Agro – Meteorológico para Granos Básicos
Año VI - No. 10
Perspectiva para el período correspondiente del 01 al 10 de abril de 2018

PRESENTACIÓN

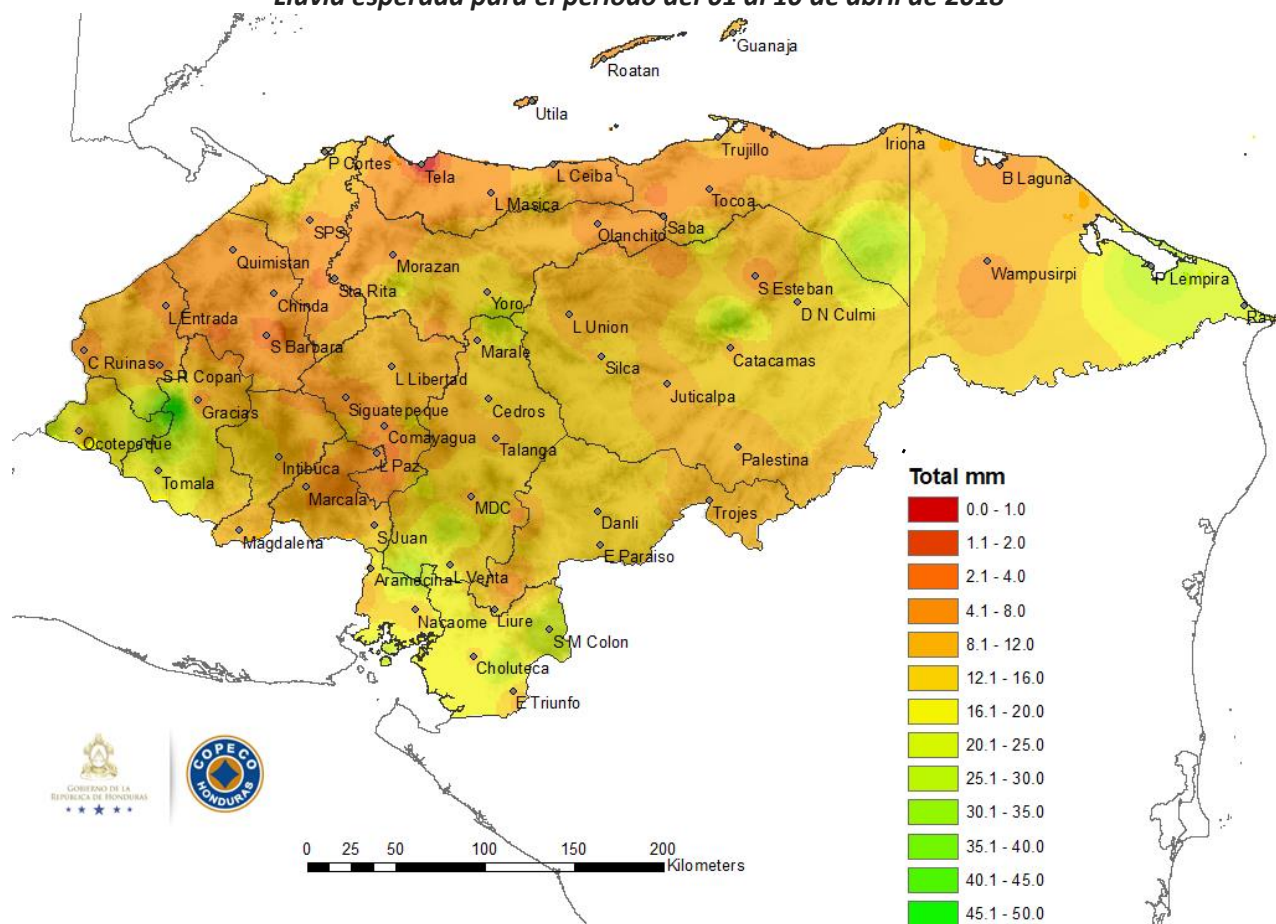
La Secretaría de Agricultura y Ganadería (SAG), por medio del Servicio de Información Agroalimentaria (INFOAGRO) y la Dirección de Ciencia y Tecnología Agropecuaria (DICTA), en coordinación con Comisión Permanente de Contingencias (COPECO), ponen a disposición el Reporte Agro-Meteorológico, el cual tiene como objetivo presentar las condiciones meteorológicas en las principales zonas productoras de **granos básicos** de Honduras.

Tabla de Contenido

<i>Comentarios Meteorológicos</i>	2
<i>Lluvia esperada para el período del 01 al 10 de abril de 2018</i>	2
<i>Temperaturas máximas (°C) para el período del 01 al 10 de abril de 2018</i>	3
<i>Temperaturas mínimas (°C) para el período del 01 al 10 de abril de 2018</i>	3
Datos meteorológicos por departamento.....	4
<i>Departamento de Olancho</i>	4
<i>Departamento de El Paraíso</i>	4
<i>Departamento de Colón</i>	4
<i>Departamento de Yoro</i>	4
<i>Departamento de Ocotepeque</i>	5
<i>Departamento de Copán</i>	5
<i>Departamento de Lempira</i>	5
<i>Departamento de Francisco Morazán</i>	6
<i>Departamento de Comayagua</i>	6
<i>Departamento de La Paz</i>	6
<i>Departamento de Choluteca</i>	6
<i>Departamento de Valle</i>	6
<i>Departamento de Santa Bárbara</i>	7
<i>Departamento de Cortés</i>	7
<i>Departamento de Intibucá</i>	7
Fases de la luna mes de abril de 2018.....	7

Comentarios Meteorológicos

Lluvia esperada para el período del 01 al 10 de abril de 2018



Fuente: CENAOS, COPECO

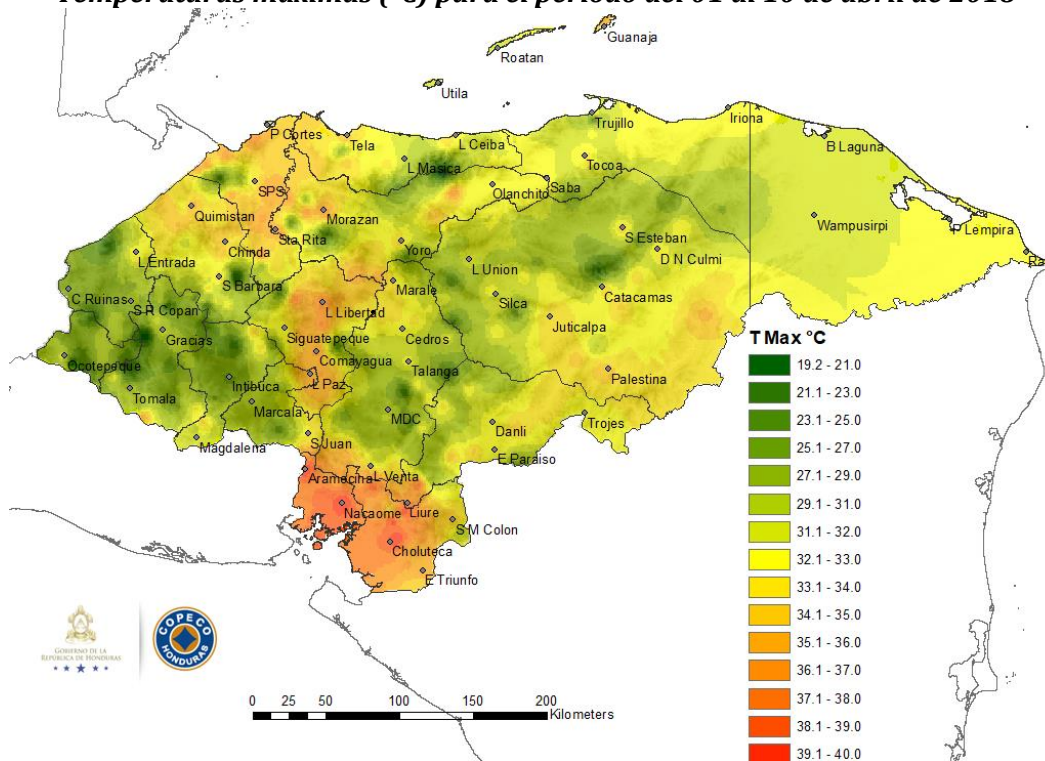
El domingo 01 de abril, se esperan chubascos leves con actividad eléctrica aislada en la región occidental y en el litoral del departamento de Cortés, producto de una vaguada en altura con acumulados de lluvia entre 1 y 5 milímetros, principalmente en los departamentos de Copán, Norte de Santa Bárbara y Cortés y cerca del Lago de Yojoa.

Condiciones atmosféricas estables se esperan para los días 2 y 3 de abril, con poca nubosidad e incremento de las temperaturas por las tardes en la mayor parte del país.

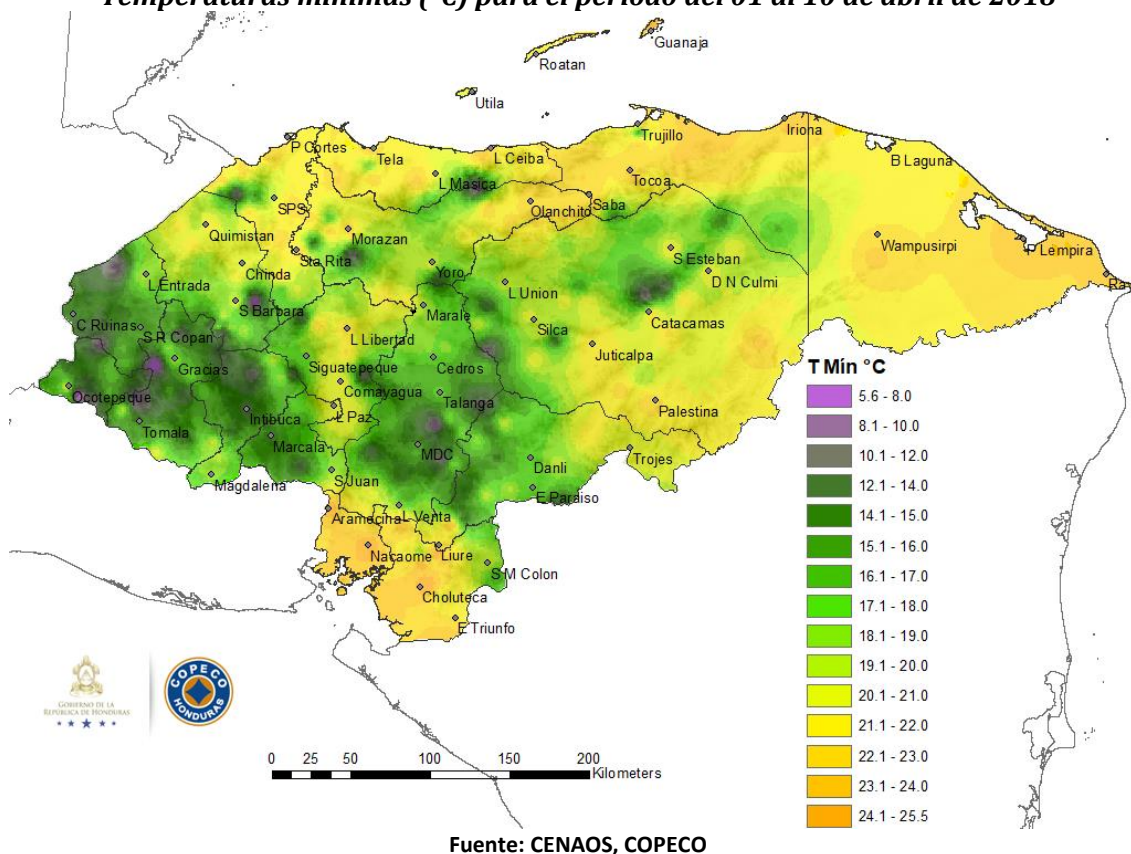
Condiciones meteorológicas relativamente inestables se esperan para el resto del período de pronóstico, ya que las altas temperaturas y la convergencia de vientos y humedad del Mar Caribe y del Océano Pacífico, estarían produciendo chubascos de leves a moderados con actividad eléctrica, en el lado sur de las montañas, en las regiones sur-occidental, sur y centro del país, al final de la tarde y primeras horas de la noche especialmente los días miércoles 5, jueves 6, sábado 8, lunes 9 y martes 10.

Escasas probabilidades de lluvia se esperan para el valle de Sula y del Aguán.

Temperaturas máximas (°C) para el período del 01 al 10 de abril de 2018



Temperaturas mínimas (°C) para el período del 01 al 10 de abril de 2018



El máximo registro de temperatura se espera en los departamentos de Choluteca y Valle con valores de 32.1 a 40 °C. Para los departamentos de Atlántida, Yoro, Cortés, Santa Bárbara y Comayagua, la temperatura estará variando entre 25.1 °C a 36.0 °C, en los departamentos de Francisco Morazán, La Paz y el occidente del país la temperatura oscilará entre 19.2°C a 33.1 °C, en los departamentos de Colón, Olancho, El Paraíso y Gracias a Dios la temperatura estará variando entre 27.1 °C a 35.0 °C. Las temperaturas mínimas esperadas en horas de la madrugada estarán entre los 5.6 °C a 15.0 °C en las montañas de Copán, Ocotepeque, Lempira, Intibucá, Santa Bárbara, La Paz, Comayagua, Yoro, Francisco Morazán, El Paraíso y Olancho. Para los departamentos de Cortés, Atlántida, Colón, Gracias a Dios y el sur del país las temperaturas fluctuarán entre 18.1 °C a 25.5 °C.

Datos meteorológicos por departamento

Departamento de Olancho

Zona	PPT (mm)	T° (°C)		ETP (mm)	Viento (km/h)
		Max	Min		
Catacamas, Juticalpa, Guayape	8-12	34.0	22.0	38.7	9.0

Abreviaciones: ppt (precipitación); T° (temperatura); ETP (evapotranspiración).

Departamento de El Paraíso

Zona	PPT (mm)	T° (°C)		ETP (mm)	Viento (km/h)
		Max	Min		
Valle de Jamastrán	12-16	33.4	21.5	38.7	9.2
Güinope	12-16	28.1	26.2	36.7	12.8
Manzaragua	12-16	28.0	16.0	36.7	12.9
Morocelí	12-16	32.6	20.6	37.2	9.5
Oropolí	12-16	33.6	21.6	37.7	9.1
Teupasenti	12-16	32.4	20.5	37.8	9.6

Departamento de Colón

Zona	PPT (mm)	T° (°C)		ETP (mm)	Viento (km/h)
		Max	Min		
Santa Rosa de Aguán	4-8	33.5	23.6	39.5	8.5
Trujillo	8-12	33.5	23.6	39.5	8.5
Limón	4-8	33.5	23.6	39.5	8.5
Bonito Oriental	8-12	33.4	23.5	40.0	8.1
Tocoa	4-8	33.2	23.3	39.5	8.3
Sonaguera	2-4	33.1	23.2	39.7	8.3

Departamento de Yoro

Zona	PPT (mm)	T° (°C)		ETP (mm)	Viento (km/h)
		Max	Min		
El Negrito	4-8	36.9	23.1	45.7	9.0
Sulaco	8-12	34.4	20.6	39.7	9.4
Victoria	8-12	35.4	21.7	40.7	8.5
Santa Rita	4-8	36.4	22.9	41.2	11.5
El Progreso	4-8	36.4	22.9	41.2	11.4
Morazán	4-8	36.8	23.0	43.7	8.9
Olanchito	4-8	37.3	23.5	41.7	8.6
Yoro	12-16	34.1	20.3	39.7	10.1

Departamento de Ocotepeque

Zona	PPT (mm)	T° (°C)		ETP (mm)	Viento (km/h)
		Max	Min		
San Marcos de Ocotepeque	20-25	29.9	16.3	38.1	10.5
Sensenti	20-25	30.5	16.9	38.1	12.6
Ocotepeque	16-20	33.2	21.0	38.7	10.8
Sinuapa	12-16	33.0	20.9	38.7	10.8
Dolores Merendón	16-20	28.8	16.6	36.7	10.9
Concepción	16-20	32.9	20.7	38.7	10.8
Santa Fe	16-20	32.9	20.8	38.7	10.8
Mercedes	16-20	30.1	17.9	37.0	12.0
San Jorge	12-16	32.0	19.9	38.2	10.9
Encarnación	12-16	32.6	20.5	38.2	10.8
San Fernando	12-16	30.5	18.4	37.6	11.8
San Francisco del Valle	16-20	32.4	20.3	38.2	10.8
La Labor	16-20	32.0	19.9	38.2	11.9
Lucerna	16-20	32.9	20.8	38.7	11.2

Departamento de Copán

Zona	PPT (mm)	T° (°C)		ETP (mm)	Viento (km/h)
		Max	Min		
Valle de Corcuín	20-25	30.0	16.4	38.1	11.1
Cucuyagua	16-20	29.9	16.3	38.1	11.3
Santa Rosa de Copán	4-8	29.2	15.6	38.1	11.2
La Entrada (Valle de Magdalena)	4-8	32.7	19.2	40.1	9.2
Florida	4-8	32.7	19.1	41.3	9.6
El Sisín (La Jigua)	4-8	32.4	18.9	40.1	9.6
Las Pilas	8-12	28.7	15.1	37.6	11.7
Santa Rita	4-8	31.8	18.2	39.7	9.4
Copán Ruinas	4-8	31.9	18.3	39.7	9.5
Veracruz	4-8	31.2	17.6	39.3	9.4

Departamento de Lempira

Zona	PPT (mm)	T° (°C)		ETP (mm)	Viento (km/h)
		Max	Min		
Gracias	4-8	30.7	17.1	38.1	10.1
Lepaera	8-12	30.0	16.4	38.1	10.5
La Unión	4-8	29.7	16.1	38.1	10.7
Gualcince	12-16	29.2	16.1	35.6	10.3
Candelaria	12-16	33.0	19.9	35.6	10.3
Piraera	12-16	32.8	19.8	35.6	10.3
San Andrés	16-20	26.8	13.7	35.1	10.3
Erandique	12-16	29.4	16.3	36.1	10.3
Santa Cruz	16-20	27.8	14.7	35.6	10.3
San Marcos de Caiquín	20-25	28.6	15.5	35.6	10.3
Belén	12-16	31.5	18.4	36.4	10.3
La Campa	20-25	30.1	17.0	36.1	10.3
San Sebastián	25-30	27.3	14.2	35.1	10.3
La Iguala	8-12	31.4	18.4	36.6	10.3

Departamento de Francisco Morazán

Zona	PPT (mm)	T° (°C)		ETP (mm)	Viento (km/h)
		Max	Min		
El Porvenir	12-16	33.7	18.6	39.4	9.2
San Ignacio	12-16	33.3	18.2	38.4	9.5
Valle de Guaimaca	12-16	32.2	17.2	38.2	10.6
Valle de Talanga	12-16	32.5	17.4	38.2	10.1
Orica	12-16	32.2	17.1	38.4	10.6

Departamento de Comayagua

Zona	PPT (mm)	T° (°C)		ETP (mm)	Viento (km/h)
		Max	Min		
El Rosario	4-8	33.4	18.4	38.7	9.1
Lejamaní	4-8	33.2	18.2	38.9	10.6
Lamaní	4-8	32.9	17.8	39.0	9.5
Humuya	4-8	33.4	18.3	39.2	9.5
La Libertad	8-12	34.8	19.7	40.1	6.5
Ajuterique	4-8	33.3	18.2	39.2	6.5

Departamento de La Paz

Zona	PPT (mm)	T° (°C)		ETP (mm)	Viento (km/h)
		Max	Min		
Marcala	4-8	29.6	14.6	35.9	11.5
Tutule	4-8	29.5	14.5	35.9	11.6
Puringla	8-12	30.8	15.8	36.9	11.4

Departamento de Choluteca

Zona	PPT (mm)	T° (°C)		ETP (mm)	Viento (km/h)
		Max	Min		
Choluteca	12-16	40.1	25.4	44.8	9.5
San Marcos de Colón	25-30	34.2	19.5	42.8	11.6
Concepción de María	20-25	39.0	24.2	44.7	9.8
El Corpus	20-25	38.0	23.3	44.2	10.2
Namasigüe	16-20	40.1	25.4	44.8	9.4
El Triunfo	12-16	39.9	25.2	44.8	10.0
Morolica	8-12	39.1	24.4	44.6	9.8

Departamento de Valle

Zona	PPT (mm)	T° (°C)		ETP (mm)	Viento (km/h)
		Max	Min		
San Francisco de Coray	20-25	39.4	24.7	44.5	9.5
Langue	12-16	39.6	24.9	44.6	9.4
Alianza	12-16	40.3	25.6	44.8	9.0
Goascorán	8-12	40.1	25.4	44.8	9.5
Aramecina	12-16	39.4	24.7	44.8	9.5

Departamento de Santa Bárbara

Zona	PPT (mm)	T° (°C)		ETP (mm)	Viento (km/h)
		Max	Min		
Macuelizo	4-8	35.0	21.5	39.7	12.1
Azacualpa	4-8	34.5	21.0	39.7	12.5
San Marcos	4-8	35.2	21.7	39.7	12.1
Quimistán	4-8	35.5	22.0	39.7	11.9
Petoa	4-8	35.1	21.6	39.6	12.1
San Nicolás	4-8	32.4	18.8	40.5	9.5
Ilama	4-8	34.9	21.3	41.1	7.9
Santa Rita	4-8	32.6	19.0	40.1	9.0
Atíma	2-4	31.4	17.8	39.3	9.1

Departamento de Cortés

Zona	PPT (mm)	T° (°C)		ETP (mm)	Viento (km/h)
		Max	Min		
Omoa	16-20	36.6	23.1	40.2	12.4
Villanueva	4-8	36.3	22.8	41.2	12.6
Choloma	8-12	36.6	23.1	41.2	12.7
San Antonio de Cortés	4-8	32.7	19.3	38.2	12.4
Santa Cruz de Yojoa	8-12	33.9	20.4	39.7	12.4
San Manuel	4-8	36.4	22.9	40.2	13.3
La Lima	4-8	36.4	22.9	41.2	12.4

Departamento de Intibucá

Zona	PPT (mm)	T° (°C)		ETP (mm)	Viento (km/h)
		Max	Min		
La Esperanza	8-12	26.6	13.5	35.1	10.8
Jesús de Otoro	8-12	33.2	20.1	36.3	8.3
Yamaranguila	12-16	26.3	13.3	35.1	10.9
Intibucá	12-16	26.8	13.7	35.1	10.8
Colomoncagua	8-12	31.7	18.7	36.1	9.3
San Francisco de Opalaca	8-12	27.9	14.8	35.3	10.3
San Juan	12-16	29.8	16.7	36.2	10.3
Dolores	12-16	31.6	17.9	36.9	10.3
San Miguelito	12-16	30.1	17.0	35.6	10.3

Fases de la luna mes de abril de 2018

			
LUNA MENGUANTE	LUNA NUEVA	LUNA CRECIENTE	LUNA LLENA
Semana 15 Día 08 de abril	Semana 16 Día 15 de abril	Semana 17 Día 22 de abril	Semana 18 Día 29 de abril

Fuente: Servicio Meteorológico Nacional de Honduras.