



Reporte Agrometeorológico

Año IX - No. 11

Perspectiva para el período correspondiente del 01 al 10 de mayo de 2021

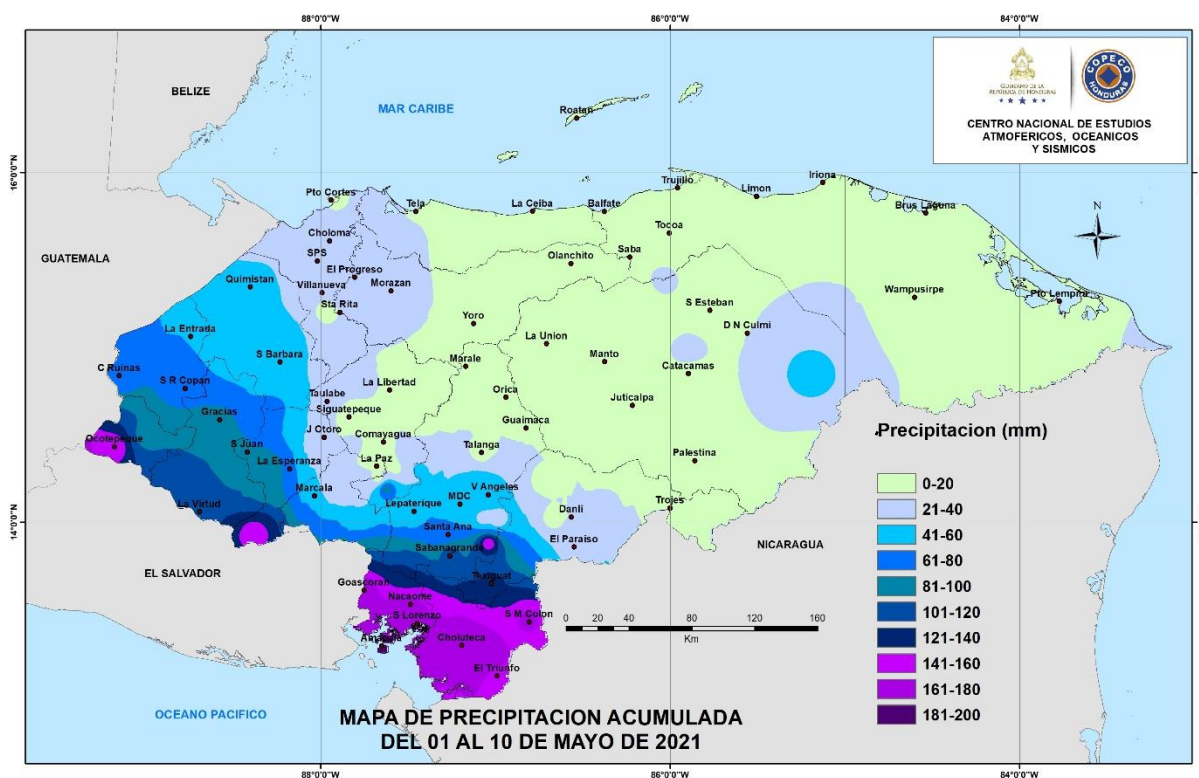
PRESENTACIÓN

La Secretaría de Agricultura y Ganadería (SAG), por medio del Servicio de Información Agroalimentaria (INFOAGRO) y la Dirección de Ciencia y Tecnología Agropecuaria (DICTA), en coordinación con la Comisión Permanente de Contingencias (COPECO), ponen a disposición el Reporte Agrometeorológico, el cual tiene como objetivo presentar las condiciones meteorológicas en las principales zonas productoras de Honduras.

Tabla de Contenido

| | |
|---|---|
| <i>Lluvia esperada para el período del 01 al 10 de mayo de 2021</i> | 2 |
| <i>Comentario técnico</i> | 2 |
| <i>Temperaturas máximas (°C) para el período del 01 al 10 de mayo de 2021</i> | 3 |
| <i>Temperaturas mínimas (°C) para el período del 01 al 10 de mayo de 2021</i> | 3 |
| <i>Datos meteorológicos por departamento</i> | 4 |
| <i>Departamento de Atlántida</i> | 4 |
| <i>Departamento de Choluteca</i> | 4 |
| <i>Departamento de Colón</i> | 4 |
| <i>Departamento de Comayagua</i> | 5 |
| <i>Departamento de Copán</i> | 5 |
| <i>Departamento de Cortés</i> | 5 |
| <i>Departamento de El Paraíso</i> | 5 |
| <i>Departamento de Francisco Morazán</i> | 6 |
| <i>Departamento de Gracias a Dios</i> | 6 |
| <i>Departamento de Intibucá</i> | 6 |
| <i>Departamento de La Paz</i> | 6 |
| <i>Departamento de Lempira</i> | 7 |
| <i>Departamento de Ocotepeque</i> | 7 |
| <i>Departamento de Olancho</i> | 7 |
| <i>Departamento de Santa Bárbara</i> | 8 |
| <i>Departamento de Valle</i> | 8 |
| <i>Departamento de Yoro</i> | 8 |

Lluvia esperada para el período del 01 al 10 de mayo de 2021

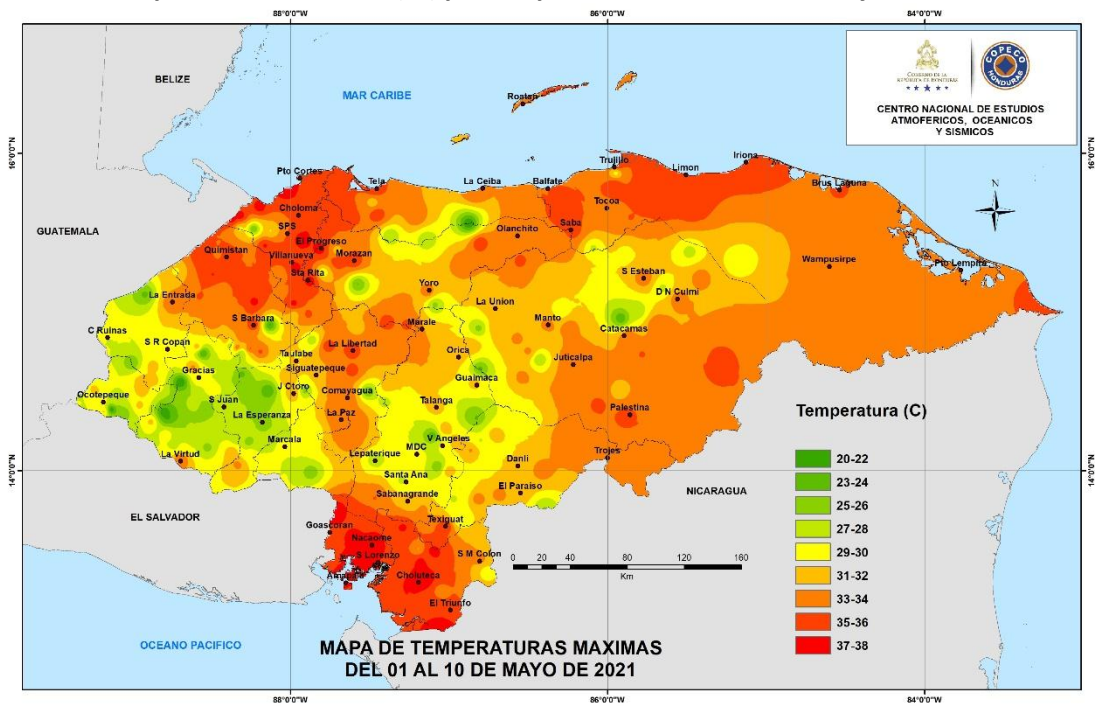


Fuente: CENAOS, COPECO

Comentario técnico

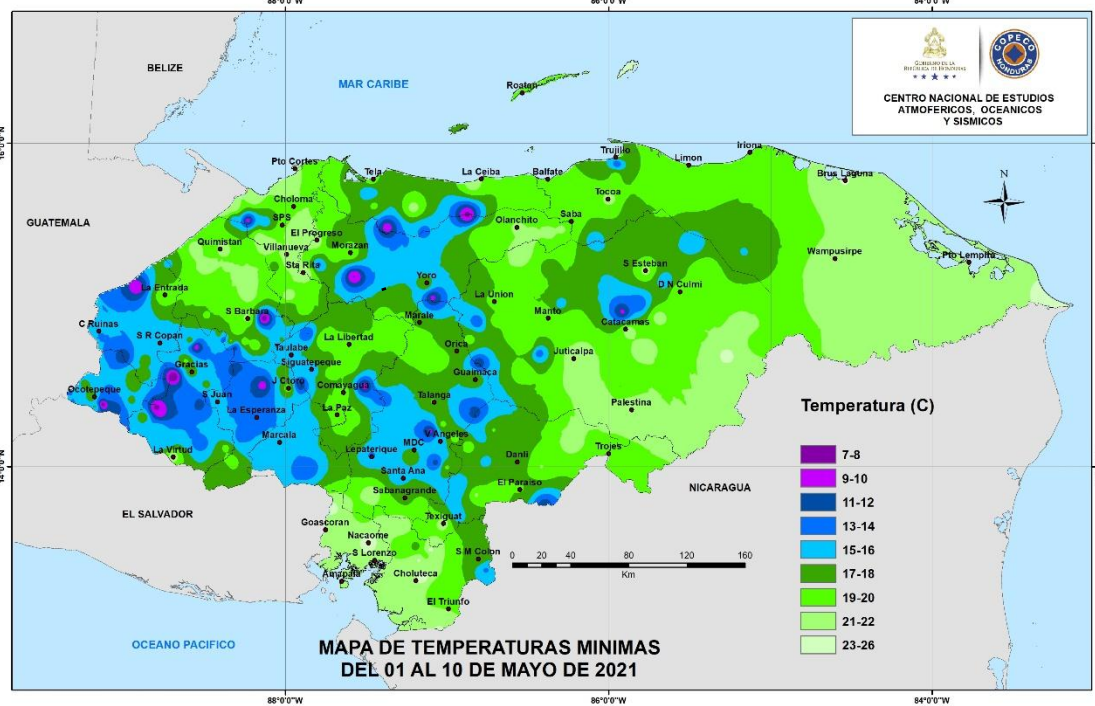
Durante este período se esperan precipitaciones acumuladas de hasta 200 milímetros, en los departamentos de Choluteca y Valle, al igual que algunas zonas de Ocotepeque e Intibucá, para el resto del sur, centro sur, y occidente del país se esperan precipitaciones favorables para los cultivos (Véase tablas por municipios en la sección de Datos Meteorológicos por Departamento). Para el oriente y norte del país, las precipitaciones esperadas serán de menor intensidad y no se espera que dejen humedad para el siguiente período de pronóstico de acuerdo a los valores de evapotranspiración esperados.

Temperaturas máximas (°C) para el período del 01 al 10 de mayo de 2021



Fuente: CENAOS, COPECO

Temperaturas mínimas (°C) para el período del 01 al 10 de mayo de 2021



Fuente: CENAOS, COPECO

Las temperaturas más altas podrían alcanzar los 38° C en los departamentos de Choluteca y Valle.

Las temperaturas más bajas durante este período, se esperan en algunos municipios de La Paz e Intibucá donde se podrán bajar a 13°C durante las noches y madrugadas.

Datos meteorológicos por departamento

Departamento de Atlántida

| Zona | PPT (mm) | T° (°C) | | Viento (km/h) | ETP (mm) |
|-----------------|----------|---------|-----|---------------|----------|
| | | Max | Min | | |
| Arizona | 00 - 25 | 34 | 22 | 7 | 40 |
| El Porvenir | 00 - 25 | 34 | 22 | 7 | 40 |
| Esparta | 00 - 25 | 34 | 22 | 7 | 40 |
| Jutiapa | 00 - 25 | 34 | 22 | 7 | 40 |
| La Ceiba | 00 - 25 | 34 | 22 | 7 | 40 |
| La Masica | 00 - 25 | 34 | 22 | 7 | 40 |
| San Francisco | 00 - 25 | 34 | 22 | 7 | 40 |
| San Juan Pueblo | 00 - 25 | 34 | 22 | 7 | 40 |
| Tela | 00 - 25 | 34 | 22 | 7 | 40 |

Abreviaciones: ppt (precipitación); T° (temperatura); ETP (evapotranspiración).

Departamento de Choluteca

| Zona | PPT (mm) | T° (°C) | | Viento (km/h) | ETP (mm) |
|---------------------|-----------|---------|-----|---------------|----------|
| | | Max | Min | | |
| Apacilagua | 100 - 125 | 37 | 23 | 6 | 46 |
| Choluteca | 175 - 200 | 38 | 24 | 6 | 46 |
| Concepción de María | 125 - 150 | 37 | 23 | 6 | 46 |
| El Corpus | 150 - 175 | 36 | 22 | 6 | 44 |
| El Triunfo | 125 - 150 | 38 | 24 | 6 | 46 |
| Marcovia | 150 - 175 | 38 | 24 | 6 | 46 |
| Morolica | 100 - 125 | 37 | 23 | 6 | 45 |
| Namasigüe | 150 - 175 | 38 | 24 | 6 | 46 |
| Orocuina | 100 - 125 | 38 | 24 | 6 | 46 |
| Pespire | 100 - 125 | 38 | 24 | 6 | 46 |
| San Marcos de Colón | 150 - 175 | 32 | 18 | 8 | 41 |

Departamento de Colón

| Zona | PPT (mm) | T° (°C) | | Viento (km/h) | ETP (mm) |
|---------------------|----------|---------|-----|---------------|----------|
| | | Max | Min | | |
| Balfate | 00 - 25 | 34 | 22 | 7 | 40 |
| Bonito Oriental | 00 - 25 | 34 | 22 | 7 | 40 |
| Limón | 00 - 25 | 34 | 22 | 7 | 40 |
| Santa Rosa de Aguán | 00 - 25 | 34 | 22 | 7 | 40 |
| Sonaguera | 00 - 25 | 34 | 22 | 7 | 40 |
| Tocoa | 00 - 25 | 34 | 22 | 7 | 40 |
| Trujillo | 00 - 25 | 34 | 22 | 7 | 40 |

Departamento de Comayagua

| Zona | PPT (mm) | T° (°C) | | Viento (km/h) | ETP (mm) |
|-------------|----------|---------|-----|---------------|----------|
| | | Max | Min | | |
| Ajuterique | 00 – 25 | 29 | 20 | 7 | 39 |
| El Rosario | 25 – 50 | 29 | 20 | 6 | 39 |
| Humuya | 00 – 25 | 29 | 20 | 7 | 39 |
| La Libertad | 00 – 25 | 30 | 21 | 7 | 39 |
| Lamaní | 50 – 75 | 29 | 20 | 7 | 38 |
| Lejamaní | 25 – 50 | 29 | 20 | 7 | 39 |
| San Luis | 00 – 25 | 33 | 18 | 7 | 41 |

Departamento de Copán

| Zona | PPT (mm) | T° (°C) | | Viento (km/h) | ETP (mm) |
|---------------------------------|----------|---------|-----|---------------|----------|
| | | Max | Min | | |
| Copán Ruinas | 50 – 75 | 33 | 20 | 7 | 39 |
| Cucuyagua | 50 – 75 | 31 | 18 | 7 | 38 |
| El Sisin (La Jigua) | 50 – 75 | 33 | 20 | 7 | 39 |
| Florida | 50 – 75 | 33 | 20 | 7 | 39 |
| La Entrada (Valle de Magdalena) | 50 – 75 | 34 | 21 | 5 | 39 |
| Las Pilas | 50 – 75 | 29 | 16 | 8 | 38 |
| Santa Rita | 50 – 75 | 33 | 20 | 7 | 39 |
| Santa Rosa de Copán | 50 – 75 | 30 | 17 | 7 | 38 |
| Valle de Corquín | 75 – 100 | 31 | 18 | 7 | 38 |
| Veracruz | 50 – 75 | 32 | 19 | 7 | 39 |

Departamento de Cortés

| Zona | PPT (mm) | T° (°C) | | Viento (km/h) | ETP (mm) |
|-----------------------|----------|---------|-----|---------------|----------|
| | | Max | Min | | |
| Choloma | 25 – 50 | 37 | 23 | 7 | 45 |
| La Lima | 25 – 50 | 37 | 23 | 7 | 45 |
| Omoa | 25 – 50 | 37 | 23 | 7 | 45 |
| San Antonio de Cortés | 25 – 50 | 33 | 19 | 8 | 44 |
| San Manuel | 25 – 50 | 37 | 23 | 7 | 45 |
| Santa Cruz de Yojoa | 25 – 50 | 34 | 20 | 8 | 44 |
| Villanueva | 25 – 50 | 37 | 23 | 7 | 45 |

Departamento de El Paraíso

| Zona | PPT (mm) | T° (°C) | | Viento (km/h) | ETP (mm) |
|--------------------|----------|---------|-----|---------------|----------|
| | | Max | Min | | |
| Danlí | 25 – 50 | 29 | 20 | 6 | 38 |
| El Paraíso | 25 – 50 | 28 | 19 | 6 | 38 |
| Güinope | 75 – 100 | 28 | 16 | 9 | 38 |
| Manzaragua | 75 – 100 | 28 | 16 | 11 | 38 |
| Morocelí | 25 – 50 | 33 | 21 | 8 | 40 |
| Oropolí | 50 – 75 | 34 | 22 | 8 | 40 |
| San Lucas | 75 – 100 | 25 | 16 | 11 | 37 |
| Teupasenti | 00 – 25 | 32 | 20 | 8 | 40 |
| Valle de Jamastrán | 25 – 50 | 33 | 21 | 7 | 40 |

Departamento de Francisco Morazán

| Zona | PPT (mm) | T° (°C) | | Viento (km/h) | ETP (mm) |
|-------------------|----------|---------|-----|---------------|----------|
| | | Max | Min | | |
| El Porvenir | 25 – 50 | 29 | 20 | 6 | 39 |
| Orica | 25 – 50 | 28 | 19 | 6 | 39 |
| San Ignacio | 25 – 50 | 29 | 20 | 6 | 39 |
| Valle de Guaimaca | 25 – 50 | 28 | 19 | 6 | 38 |
| Valle de Talanga | 00 – 25 | 28 | 19 | 6 | 38 |

Departamento de Gracias a Dios

| Zona | PPT (mm) | T° (°C) | | Viento (km/h) | ETP (mm) |
|----------------|----------|---------|-----|---------------|----------|
| | | Max | Min | | |
| Brus Laguna | 00 – 25 | 34 | 23 | 14 | 40 |
| Puerto Lempira | 00 – 25 | 34 | 23 | 14 | 40 |
| Raya | 00 – 25 | 34 | 23 | 14 | 40 |
| Wampusirpi | 00 – 25 | 33 | 22 | 15 | 40 |

Departamento de Intibucá

| Zona | PPT (mm) | T° (°C) | | Viento (km/h) | ETP (mm) |
|--------------------------|-----------|---------|-----|---------------|----------|
| | | Max | Min | | |
| Colomoncagua | 100 - 125 | 30 | 18 | 6 | 32 |
| Dolores | 50 – 75 | 29 | 17 | 6 | 32 |
| Intibucá | 50 – 75 | 25 | 13 | 7 | 33 |
| Jesús de Otoro | 25 – 50 | 32 | 20 | 5 | 32 |
| La Esperanza | 50 – 75 | 25 | 13 | 7 | 33 |
| San Francisco de Opalaca | 50 – 75 | 26 | 14 | 7 | 33 |
| San Juan | 50 – 75 | 28 | 16 | 6 | 32 |
| San Miguelito | 50 – 75 | 28 | 16 | 6 | 32 |
| Yamaranguila | 50 – 75 | 25 | 13 | 7 | 33 |

Departamento de La Paz

| Zona | PPT (mm) | T° (°C) | | Viento (km/h) | ETP (mm) |
|-----------------|----------|---------|-----|---------------|----------|
| | | Max | Min | | |
| Aguanqueterique | 50 – 75 | 31 | 22 | 6 | 39 |
| Cabañas | 50 – 75 | 22 | 13 | 9 | 36 |
| Marcala | 50 – 75 | 25 | 16 | 8 | 37 |
| Puringla | 25 – 50 | 27 | 18 | 7 | 38 |
| Tutule | 25 – 50 | 25 | 16 | 8 | 37 |

Departamento de Lempira

| Zona | PPT (mm) | T° (°C) | | Viento (km/h) | ETP (mm) |
|-----------------------|----------|---------|-----|---------------|----------|
| | | Max | Min | | |
| Belén | 50 – 75 | 30 | 18 | 6 | 32 |
| Candelaria | 75 – 100 | 31 | 19 | 6 | 32 |
| Erandique | 75 – 100 | 28 | 16 | 7 | 32 |
| Gracias | 75 – 100 | 32 | 19 | 7 | 38 |
| Gualcince | 75 – 100 | 28 | 16 | 7 | 33 |
| La Campa | 75 – 100 | 28 | 16 | 7 | 32 |
| La Iguala | 50 – 75 | 30 | 18 | 6 | 32 |
| La Unión | 75 – 100 | 30 | 17 | 7 | 38 |
| Lepaera | 50 – 75 | 31 | 18 | 7 | 38 |
| Piraera | 75 – 100 | 31 | 19 | 6 | 32 |
| San Andrés | 75 – 100 | 25 | 13 | 7 | 33 |
| San Marcos de Caiquín | 75 – 100 | 27 | 15 | 7 | 32 |
| San Sebastián | 75 – 100 | 26 | 14 | 7 | 33 |
| Santa Cruz | 75 – 100 | 26 | 14 | 7 | 33 |

Departamento de Ocotepeque

| Zona | PPT (mm) | T° (°C) | | Viento (km/h) | ETP (mm) |
|--------------------------|-----------|---------|-----|---------------|----------|
| | | Max | Min | | |
| Concepción | 125 – 150 | 30 | 19 | 7 | 39 |
| Dolores Merendón | 125 – 150 | 26 | 15 | 9 | 37 |
| Encarnación | 100 – 125 | 29 | 18 | 7 | 39 |
| La Labor | 100 – 125 | 29 | 18 | 8 | 39 |
| Lucerna | 100 – 125 | 30 | 19 | 7 | 39 |
| Mercedes | 100 – 125 | 27 | 16 | 8 | 37 |
| Ocotepeque | 150 – 175 | 30 | 19 | 7 | 39 |
| San Fernando | 100 – 125 | 27 | 16 | 8 | 38 |
| San Francisco del Valle | 100 – 125 | 29 | 18 | 7 | 39 |
| San Jorge | 100 – 125 | 29 | 18 | 7 | 39 |
| San Marcos de Ocotepeque | 100 – 125 | 31 | 18 | 7 | 38 |
| Santa Fe | 125 – 150 | 30 | 19 | 7 | 39 |
| Sensenti | 100 – 125 | 31 | 18 | 7 | 38 |
| Sinuapa | 150 – 175 | 30 | 19 | 7 | 39 |

Departamento de Olancho

| Zona | PPT (mm) | T° (°C) | | Viento (km/h) | ETP (mm) |
|-------------|----------|---------|-----|---------------|----------|
| | | Max | Min | | |
| Catacamas | 00 – 25 | 34 | 22 | 7 | 40 |
| Guayape | 00 – 25 | 32 | 20 | 9 | 40 |
| Juticalpa | 00 – 25 | 34 | 22 | 7 | 40 |
| Lepaguare | 00 – 25 | 33 | 21 | 9 | 40 |
| Rosario | 00 – 25 | 32 | 20 | 9 | 39 |
| San Esteban | 00 – 25 | 34 | 22 | 7 | 40 |
| Salamá | 00 – 25 | 33 | 21 | 9 | 40 |

Departamento de Santa Bárbara

| Zona | PPT (mm) | T° (°C) | | Viento (km/h) | ETP (mm) |
|-------------|----------|---------|-----|---------------|----------|
| | | Max | Min | | |
| Atíma | 25 – 50 | 32 | 19 | 7 | 39 |
| Azacualpa | 25 – 50 | 35 | 21 | 8 | 45 |
| Ilama | 25 – 50 | 36 | 23 | 6 | 40 |
| Macuelizo | 25 – 50 | 36 | 22 | 8 | 45 |
| Petóa | 25 – 50 | 36 | 22 | 8 | 45 |
| Quimistán | 25 – 50 | 36 | 22 | 8 | 45 |
| San Marcos | 25 – 50 | 36 | 22 | 8 | 45 |
| San Nicolás | 25 – 50 | 33 | 20 | 7 | 39 |
| Santa Rita | 25 – 50 | 33 | 20 | 7 | 39 |

Departamento de Valle

| Zona | PPT (mm) | T° (°C) | | Viento (km/h) | ETP (mm) |
|------------------------|-----------|---------|-----|---------------|----------|
| | | Max | Min | | |
| Alianza | 125 – 150 | 38 | 24 | 6 | 46 |
| Aramecina | 100 – 125 | 37 | 23 | 6 | 46 |
| Goascorán | 150 – 175 | 38 | 24 | 6 | 46 |
| Langué | 100 – 125 | 37 | 23 | 6 | 46 |
| Nacaome | 150 – 175 | 38 | 24 | 6 | 46 |
| San Francisco de Coray | 100 – 125 | 37 | 23 | 6 | 46 |
| San Lorenzo | 125 – 150 | 38 | 24 | 6 | 46 |

Departamento de Yoro

| Zona | PPT (mm) | T° (°C) | | Viento (km/h) | ETP (mm) |
|-------------|----------|---------|-----|---------------|----------|
| | | Max | Min | | |
| El Negrito | 25 – 50 | 36 | 21 | 6 | 42 |
| El Progreso | 25 – 50 | 37 | 23 | 7 | 45 |
| Morazán | 00 – 25 | 36 | 21 | 6 | 42 |
| Olanchito | 00 – 25 | 36 | 21 | 6 | 42 |
| Santa Rita | 25 – 50 | 37 | 23 | 7 | 45 |
| Sulaco | 00 – 25 | 33 | 18 | 7 | 41 |
| Victoria | 25 – 50 | 34 | 19 | 7 | 41 |
| Yoro | 00 – 25 | 33 | 18 | 7 | 41 |